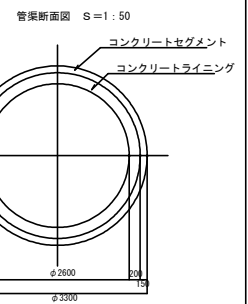
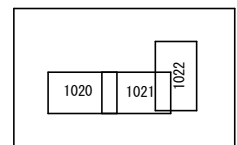
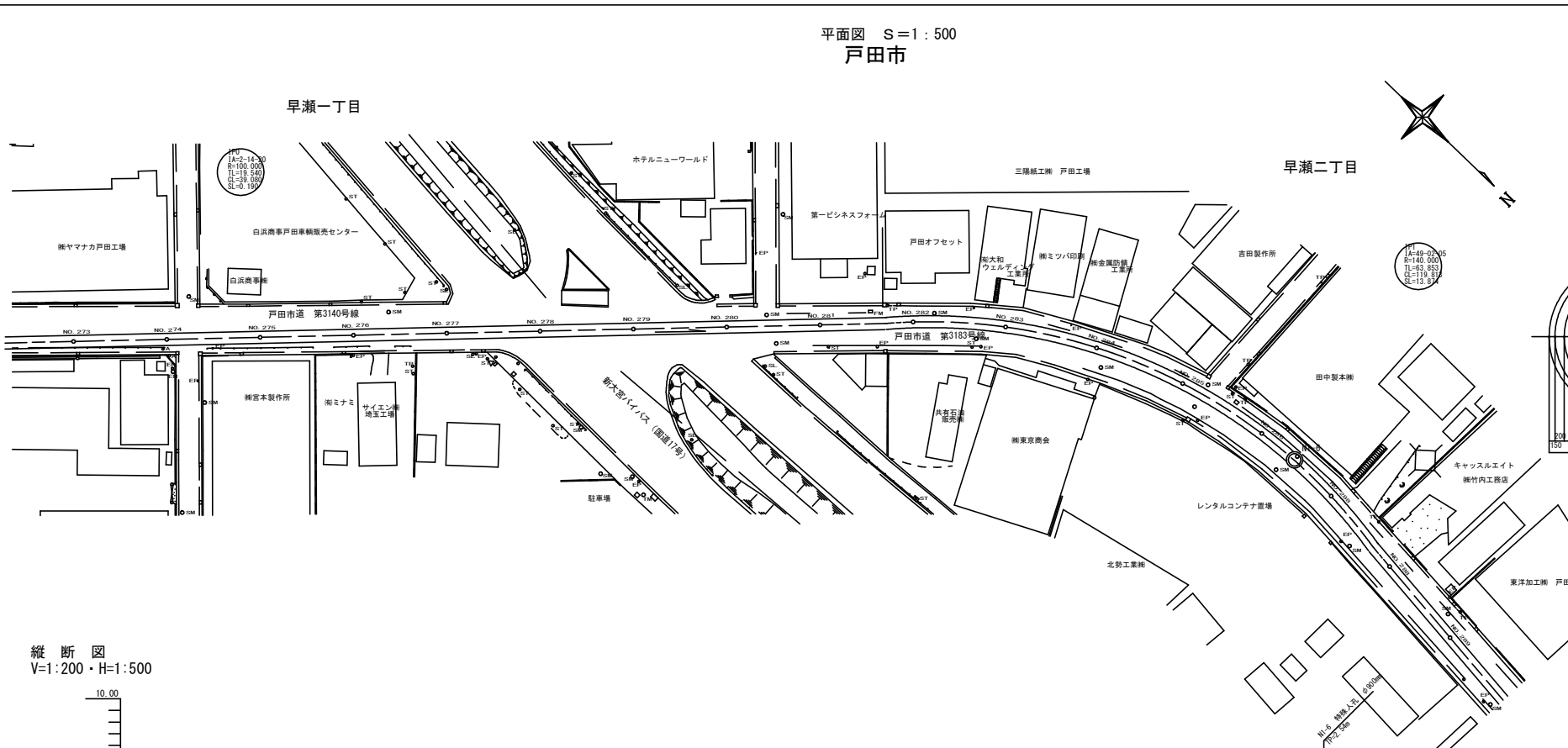


荒川左岸南部流域下水道台帳図

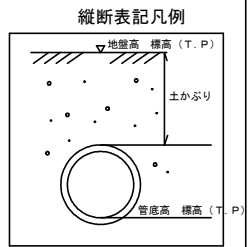
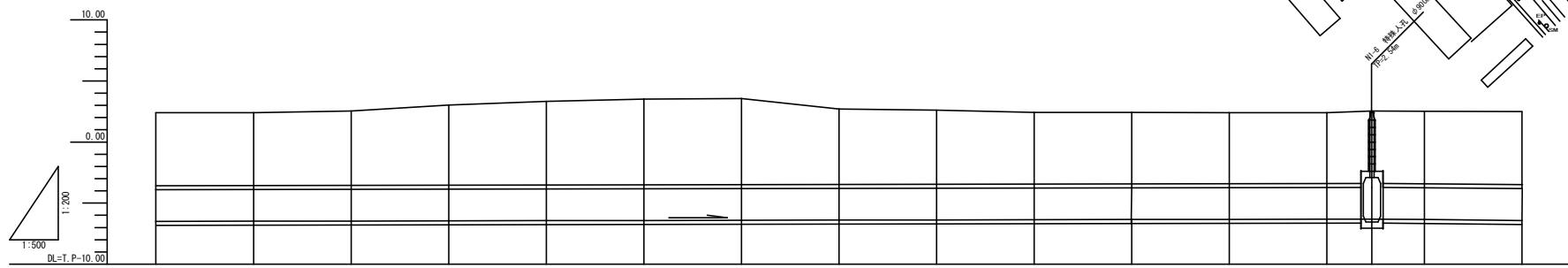
図面番号 1021 (南部第1準幹線)

埼玉県

平面図 S=1:500
戸田市



縦断図
V=1:200・H=1:500



測点	測点番号	標高	管底高
測点追加調査調製	NO. 274	5.94	-6.50
	NO. 275	5.94	-6.68
	NO. 276	6.07	-6.67
	NO. 277	6.55	-6.65
	NO. 278	6.81	-6.44
	NO. 279	6.98	-6.42
	NO. 280	7.07	-6.41
	NO. 281	6.14	-6.39
	NO. 282	6.05	-6.37
	NO. 283	5.85	-6.35
	NO. 284	5.85	-6.34
	NO. 285	5.71	-6.33
	NO. 286	5.71	-6.31
	NI-4729	5.94	-6.31
	NO. 287	5.91	-6.34
	NO. 288	5.91	-6.42

南部第1準幹線その1工事 (S45~S46)
L=1018.25m φ2600

凡例

---	行政区界
---	処理分区界
---	幹線・準幹線
○	中間マンホール
○	接続マンホール
○	流入マンホール
→	下水の流れ方向