

荒川左岸南部流域下水道台帳図

図面番号 1016 (南部第1準幹線)

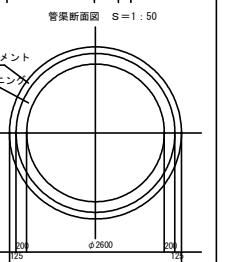
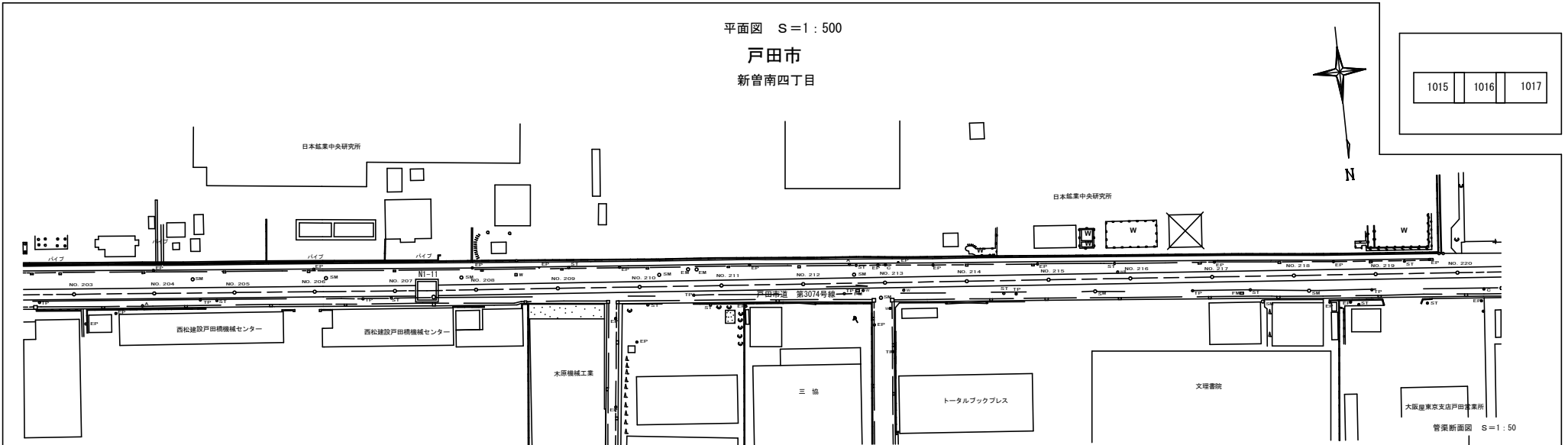
埼玉県

平面図 S=1:500

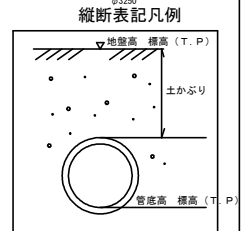
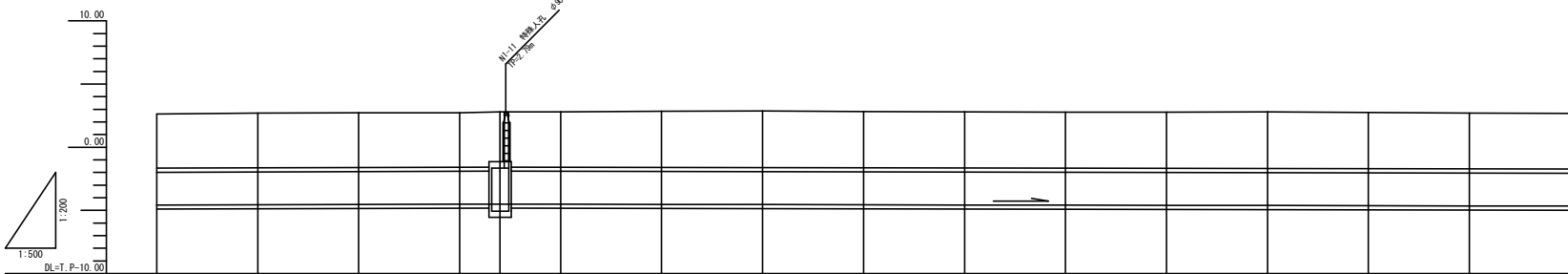
戸田市
新普南四丁目



1015	1016	1017
------	------	------



縦断図
V=1:200・H=1:500



南部第1準幹線その2工事 (S46~S47)
L=1047.80m φ2600

測点	管底高	地盤高
NO.204#30.000	-4.58	4.34
NO.205#40.000	-4.58	4.32
NO.206#50.000	-4.53	4.34
NO.207#60.000	-4.51	4.35
NI-11#71.916	-4.50	4.37
NO.208#80.000	-4.51	4.35
NO.209#90.000	-4.52	4.45
NO.210#100.000	-4.54	4.46
NO.211#110.000	-4.55	4.46
NO.212#120.000	-4.57	4.44
NO.213#130.000	-4.58	4.42
NO.214#140.000	-4.59	4.44
NO.215#150.000	-4.61	4.44
NO.216#160.000	-4.62	4.48
NO.217#170.000	-4.64	4.45
NO.218#180.000	-4.65	4.40

凡例

---	行政区界
---	処理分区界
---	幹線・準幹線
○	中間マンホール
●	接続マンホール
⊙	流入マンホール
→	下水の流れ方向