

荒川左岸南部流域下水道台帳図

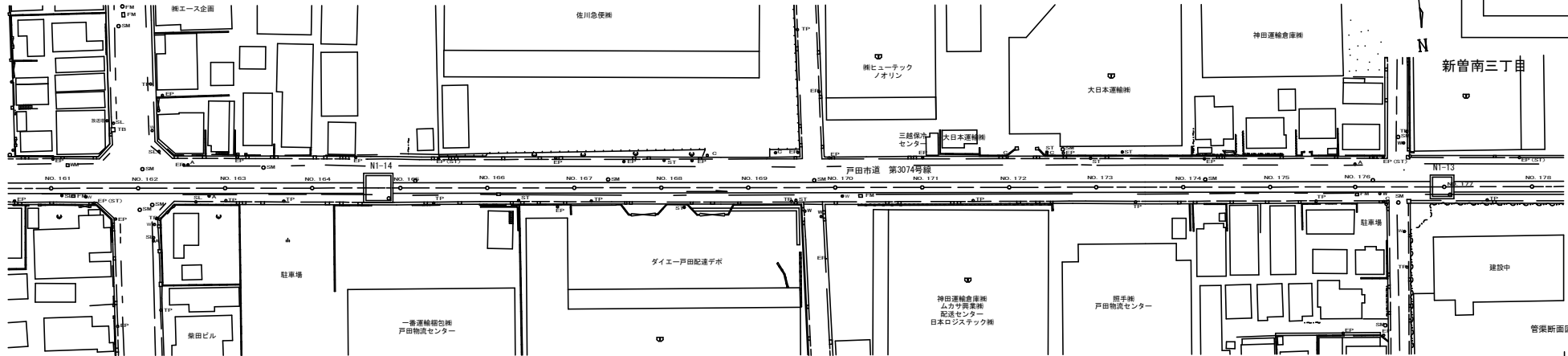
図面番号 1013 (南部第1準幹線)

埼玉県

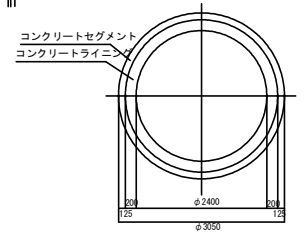
平面図 S=1:500

戸田市

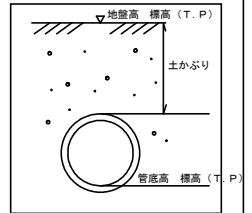
南町



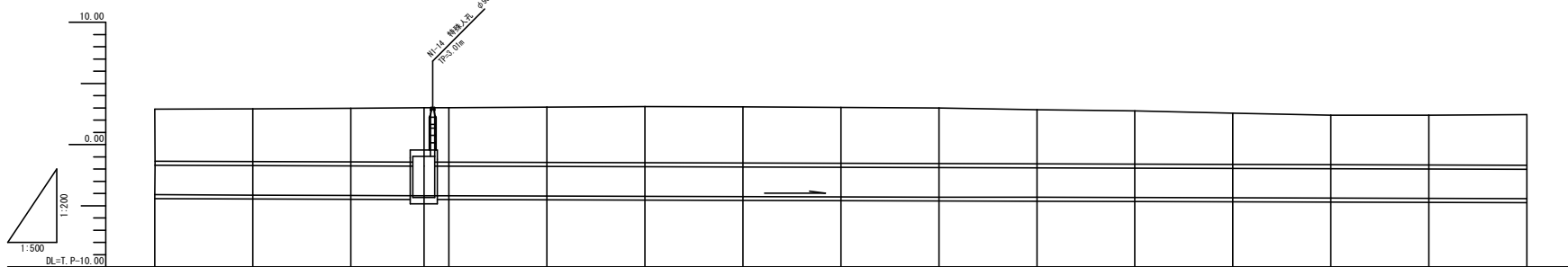
管渠断面図 S=1:50



縦断表記凡例



縦断図
V=1:200・H=1:500



南部第1準幹線その3工事 (S47~S48)

測点	追加	注記	管底高	管径
NO.162	20.000	-4.05	2.91	2400
NO.163	20.000	-4.12	2.92	2400
NO.164	20.000	-4.19	2.97	2400
N1-14	24.944	-4.18	3.01	2400
NO.165	20.000	-4.18	3.02	2400
NO.166	20.000	-4.26	3.07	2400
NO.167	20.000	-4.28	3.12	2400
NO.168	20.000	-4.28	3.08	2400
NO.169	20.000	-4.27	3.02	2400
NO.170	20.000	-4.28	2.99	2400
NO.171	20.000	-4.32	2.85	2400
NO.172	20.000	-4.38	2.76	2400
NO.173	20.000	-4.38	2.57	2400
NO.174	20.000	-4.37	2.41	2400
NO.175	20.000	-4.38	2.41	2400
NO.176	20.000	-4.41	2.46	2400

凡例	
---	行政区界
---	処理分区界
---	幹線・準幹線
○	中間マンホール
□	接続マンホール
○	流入マンホール
→	下水の流れ方向