

荒川左岸南部流域下水道台帳図

図面番号 1012 (南部第1準幹線)

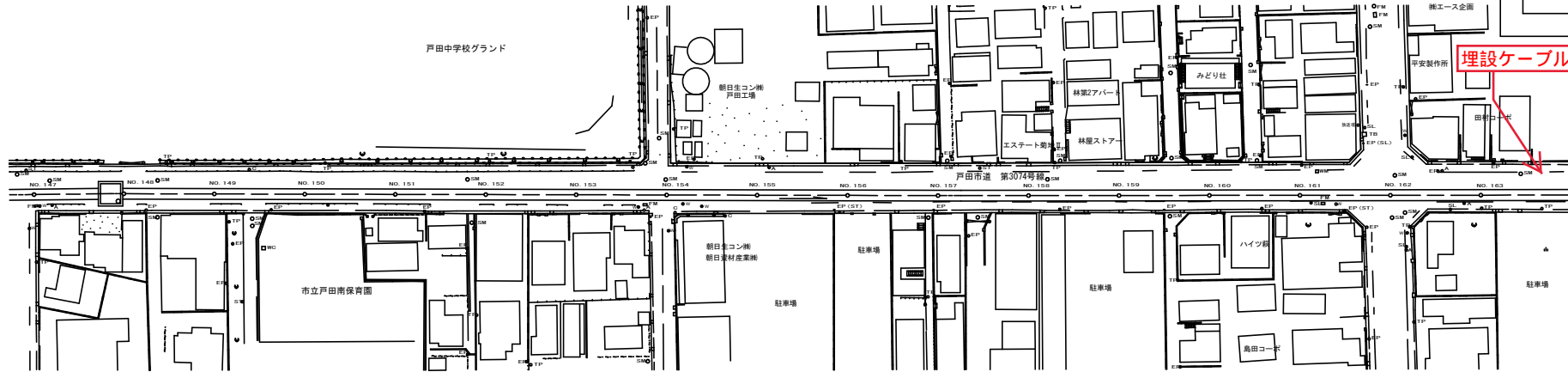
埼玉県

平面図 S=1:500
戸田市

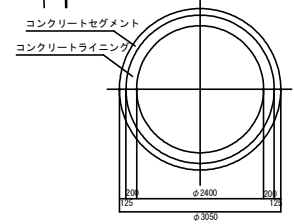
本町五丁目

南町

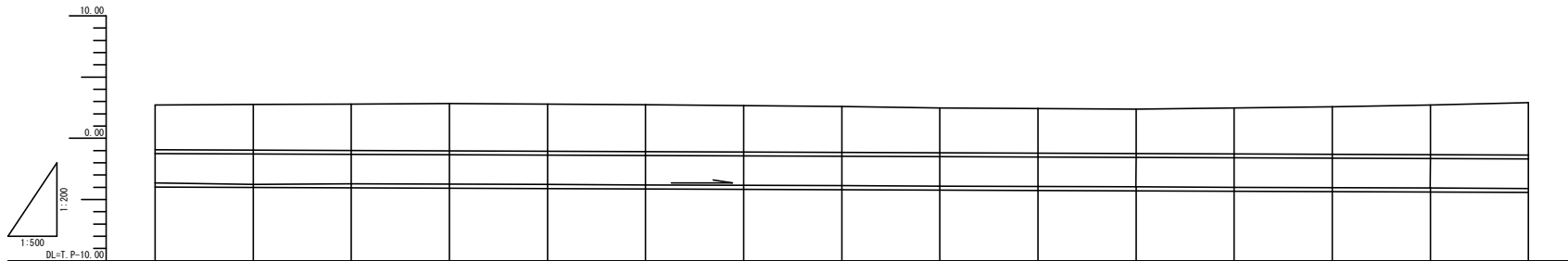
1011 1012 1013



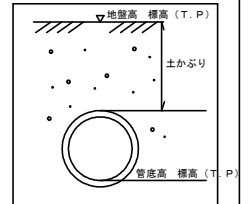
管渠断面図 S=1:50



縦断図
V=1:200・H=1:500



縦断表記凡例



測点	管底高	管口高	地盤高
NO. 148+00.00	-3.64	3.63	2.71
NO. 149+00.00	-3.70	3.59	2.76
NO. 150+00.00	-3.71	3.75	2.80
NO. 151+00.00	-3.74	3.85	2.84
NO. 152+00.00	-3.77	3.85	2.79
NO. 153+00.00	-3.80	3.85	2.75
NO. 154+00.00	-3.83	3.79	2.88
NO. 155+00.00	-3.87	3.74	2.60
NO. 156+00.00	-3.90	3.65	2.49
NO. 157+00.00	-3.93	3.63	2.43
NO. 158+00.00	-3.96	3.63	2.39
NO. 159+00.00	-3.99	3.74	2.47
NO. 160+00.00	-4.03	3.82	2.57
NO. 161+00.00	-4.06	4.05	2.73
NO. 162+00.00	-4.09	4.29	2.91

凡例	
---	行政区界
---	処理分区界
---	幹線・準幹線
○	中間マンホール
⊙	接続マンホール
⊕	流入マンホール
→	下水の流れ方向