

# 荒川左岸南部流域下水道台帳図

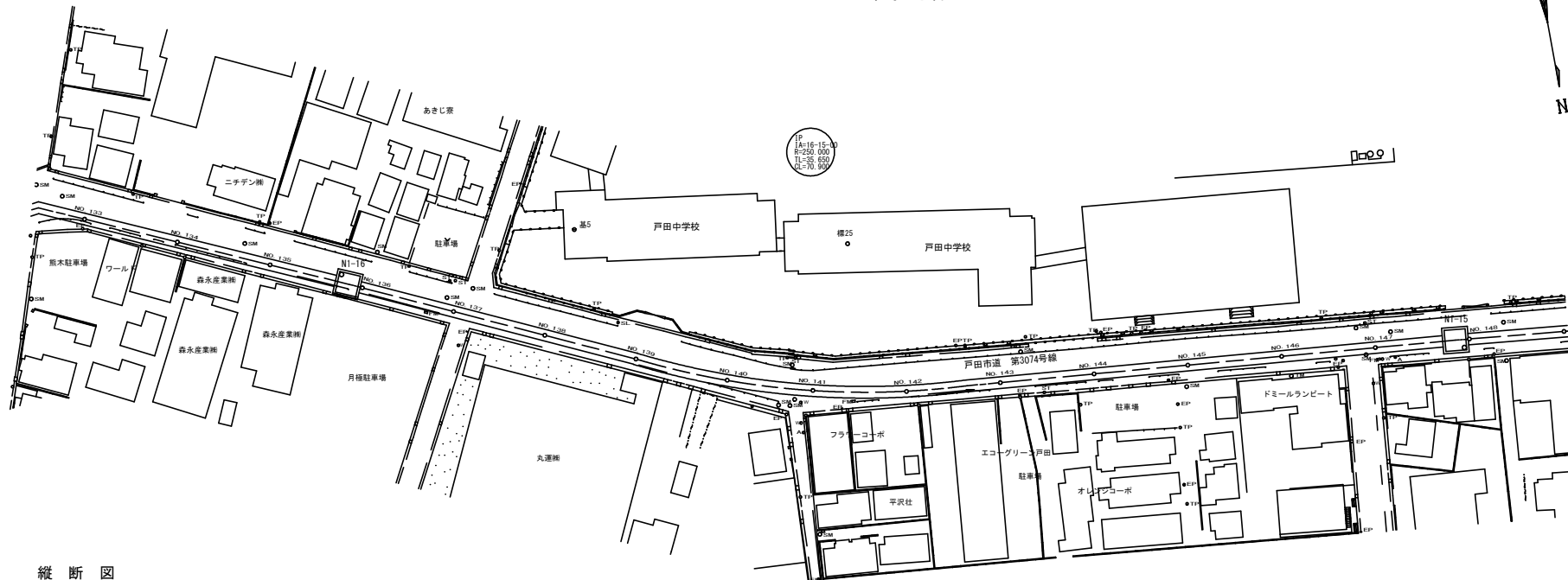
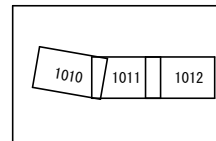
図面番号 1011 (南部第1準幹線)

埼玉県

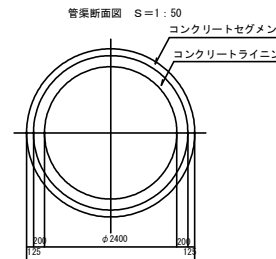
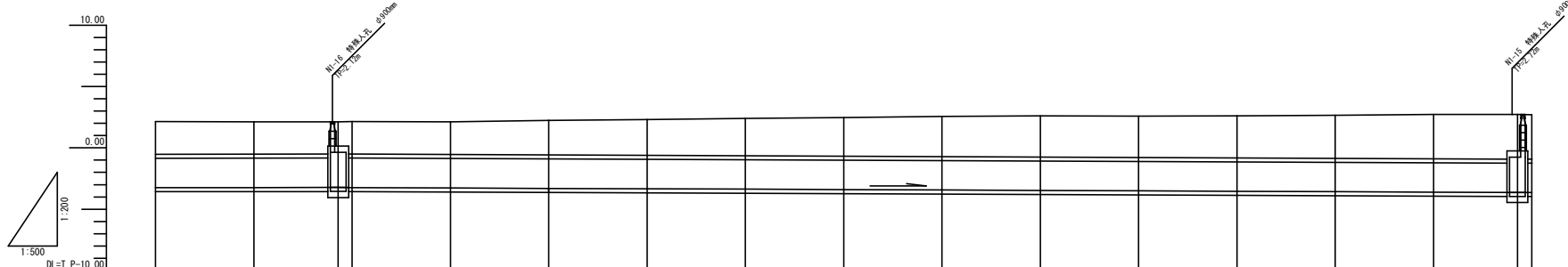
平面図 S=1:500

戸田市

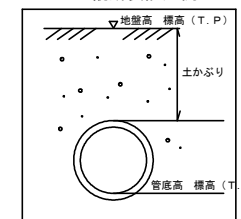
本町五丁目



縦断図  
V=1:200・H=1:500



縦断表記凡例



測点	NO. 134+80.000	NO. 135+00.000	NI-16 1.6x1.5x7.5	NO. 136+20.000	NO. 137+40.000	NO. 138+60.000	NO. 139+80.000	NO. 140+00.000	NO. 141+20.000	NO. 142+40.000	NO. 143+60.000	NO. 144+80.000	NO. 145+00.000	NO. 146+20.000	NO. 147+40.000	NO. 148+00.000
管底高	-3.214	-3.214	-3.224	-3.214	-3.264	-3.304	-3.334	-3.374	-3.464	-3.484	-3.514	-3.554	-3.544	-3.574	-3.614	-3.644
管頂高	-2.674	-2.644	-2.624	-2.644	-2.674	-2.804	-2.914	-3.034	-3.154	-3.274	-3.354	-3.374	-3.434	-3.514	-3.614	-3.634
地盤高	2.15	2.13	2.12	2.14	2.13	2.23	2.30	2.29	2.47	2.56	2.61	2.59	2.62	2.66	2.73	2.72

凡例	
---	行政区界
---	処理分区界
---	幹線・準幹線
○	中間マンホール
□	接続マンホール
□	流入マンホール
→	下水の流れ方向