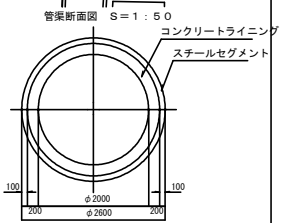
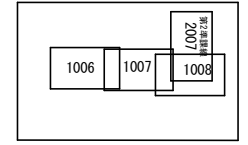
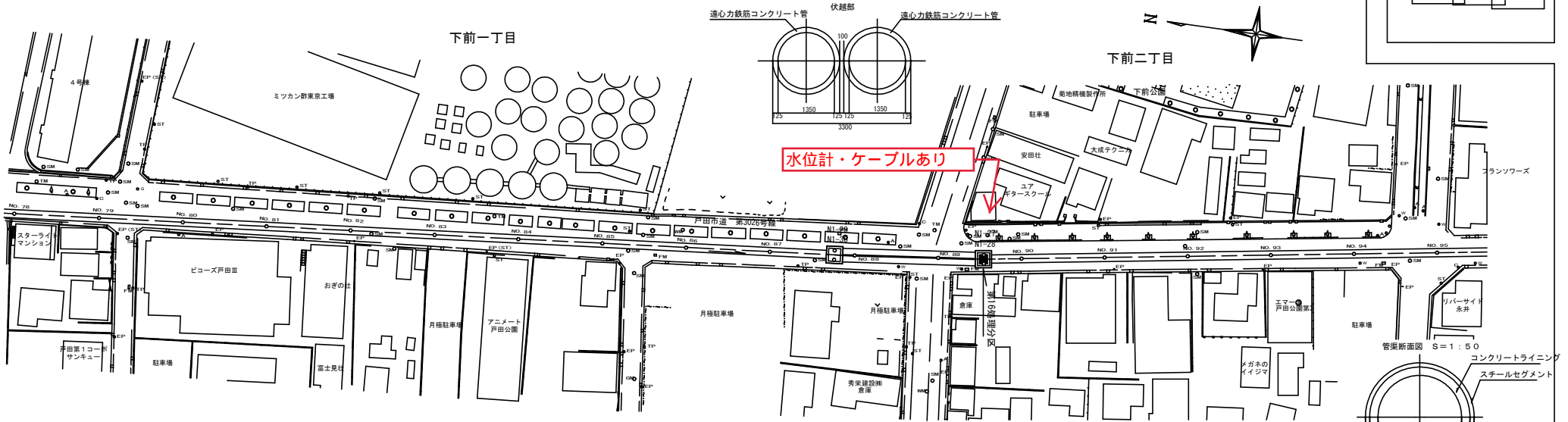


荒川左岸南部流域下水道台帳図

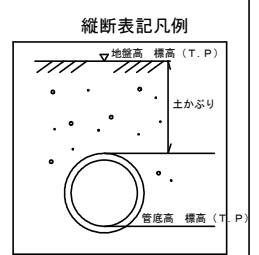
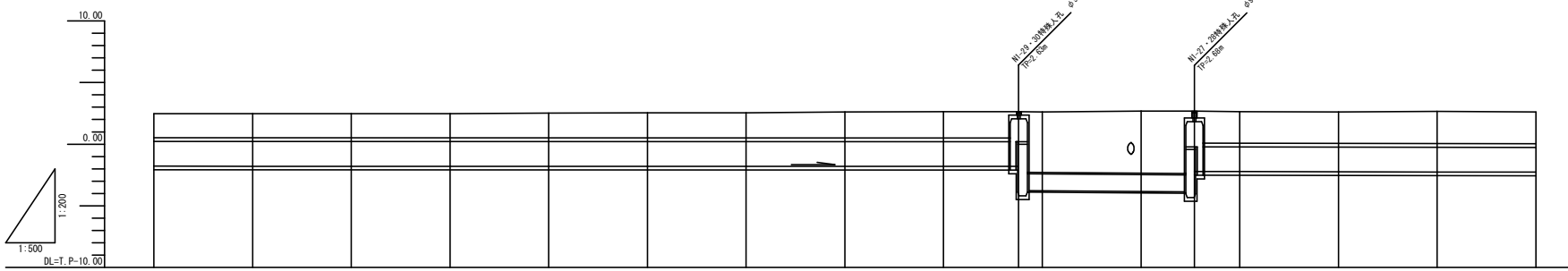
図面番号1007 (南部第1準幹線)

埼玉県

平面図 S=1:500
戸田市



縦断図
V=1:200・H=1:500



測点	79+80.00	80+80.00	81+20.00	82+40.00	83+60.00	84+80.00	85+00.00	86+20.00	87+40.00	88+60.00	89+80.00	90+80.00	91+40.00	92+40.00	93+40.00
地盤高	2.48	2.47	2.47	2.48	2.51	2.54	2.55	2.61	2.64	2.63	2.61	2.69	2.68	2.64	2.61
管底高	1.96	1.96	1.96	1.97	2.00	2.03	2.05	2.11	2.14	2.13	2.09	2.22	2.59	2.56	2.62
管頂高	1.78	1.78	1.78	1.79	1.79	1.79	1.79	1.79	1.80	1.80	1.83	2.20	2.21	2.23	2.27
管外高	1.78	1.78	1.78	1.79	1.79	1.79	1.79	1.79	1.80	1.80	1.83	2.20	2.21	2.23	2.27

凡例	
---	行政区界
---	処理分区界
---	幹線・準幹線
○	中間マンホール
□	接続マンホール
○	流入マンホール
→	下水の流れ方向