

# 荒川左岸南部流域下水道台帳図

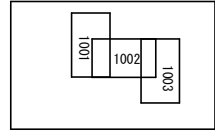
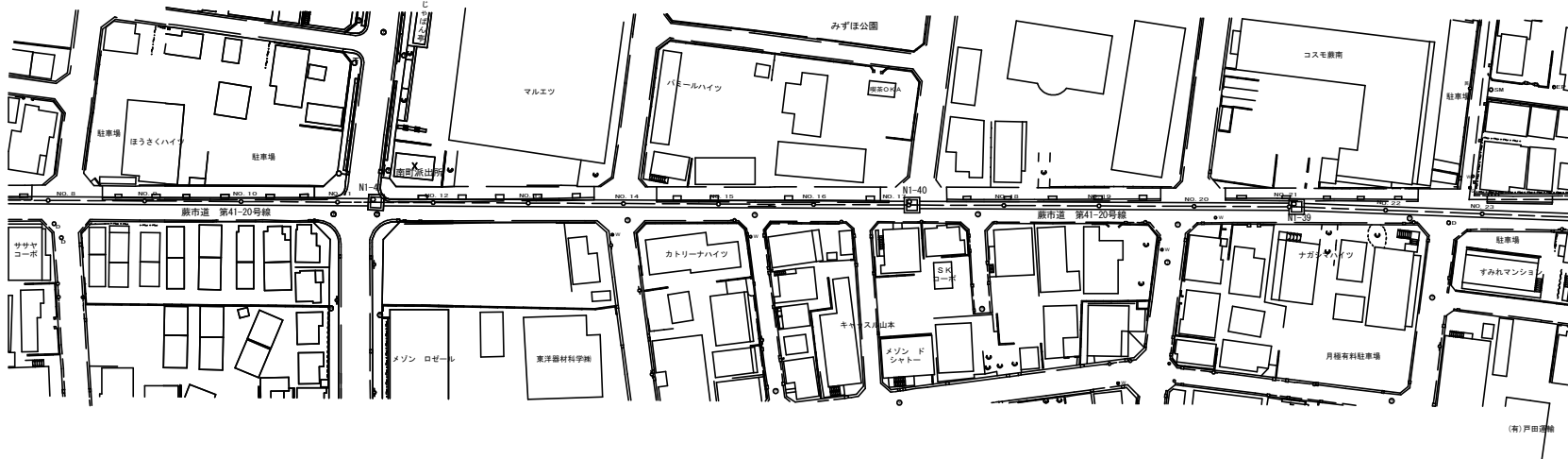
図面番号1002 (南部第1準幹線)

埼玉県

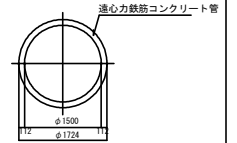
平面図 S=1:500

蕨市  
南町四丁目

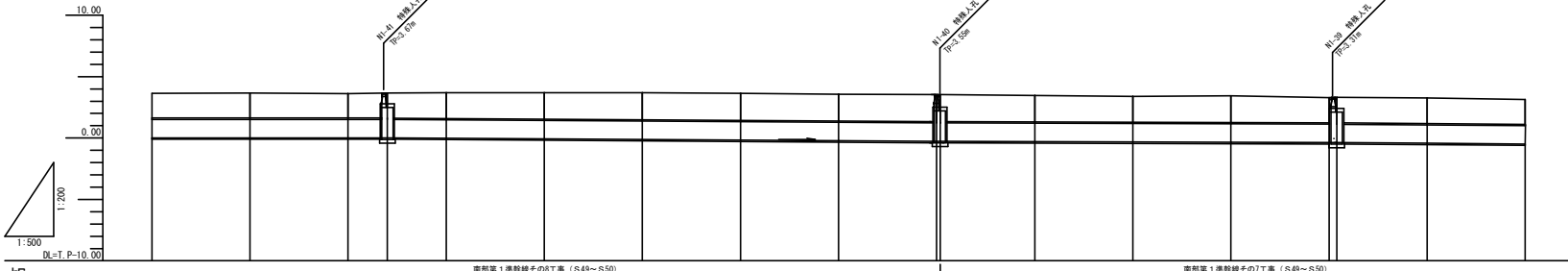
戸田市  
中町1丁目



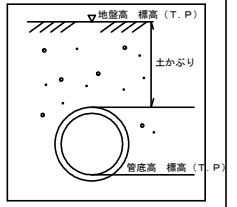
管渠断面図 S=1:500



縦断図  
V=1:200・H=1:500



縦断表記凡例



測点	追記	管底高	地盤高
N0.9	80.000	0.016	2.01
N0.10	80.000	0.015	2.03
N0.11	80.000	0.014	1.99
N1-4	27.970	0.013	2.05
N0.12	80.000	-0.018	2.05
N0.13	80.000	-0.068	2.15
N0.14	80.000	-0.119	2.15
N0.15	80.000	-0.170	2.21
N0.16	80.000	-0.220	2.15
N0.17	80.000	-0.271	2.21
N0.18	80.000	-0.297	2.15
N0.19	80.000	-0.322	2.11
N0.20	80.000	-0.346	2.17
N0.21	80.000	-0.371	2.05
N0.22	80.000	-0.400	2.05
N0.23	80.000	-0.481	2.03

凡例	
[Symbol]	行政区界
[Symbol]	処理分区界
[Symbol]	幹線・準幹線
[Symbol]	中間マンホール
[Symbol]	接続マンホール
[Symbol]	流入マンホール
[Symbol]	下水の流れ方向