荒川左岸南部流域下水道台帳図 （特殊人孔構造図）

（南 部 幹 線）

埼 玉 県

台帳図番号	1025

N-46 S=1/100

A－A断面図

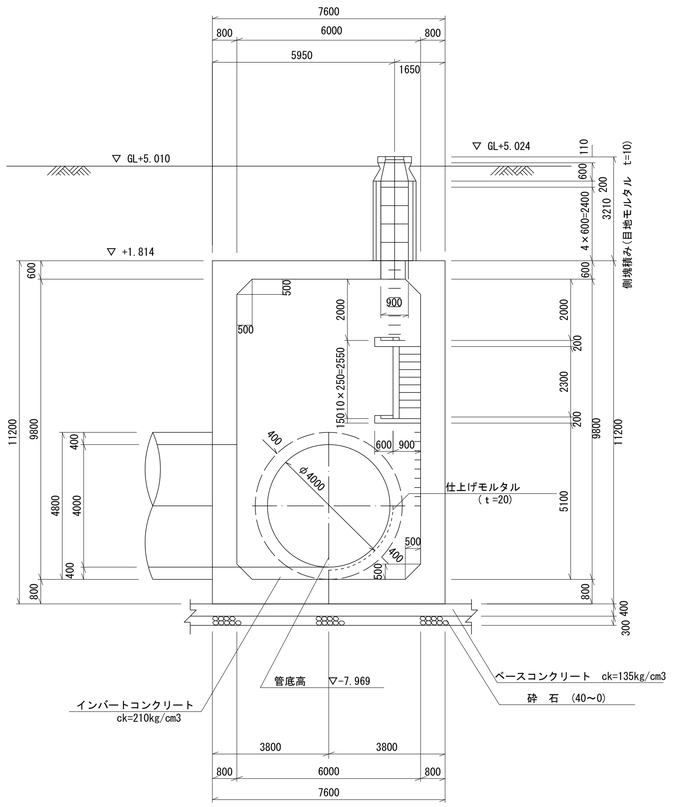

平 面 図

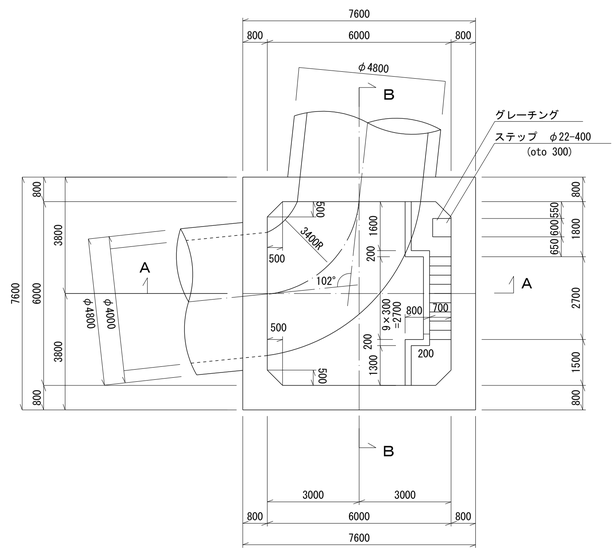

B－B断面図

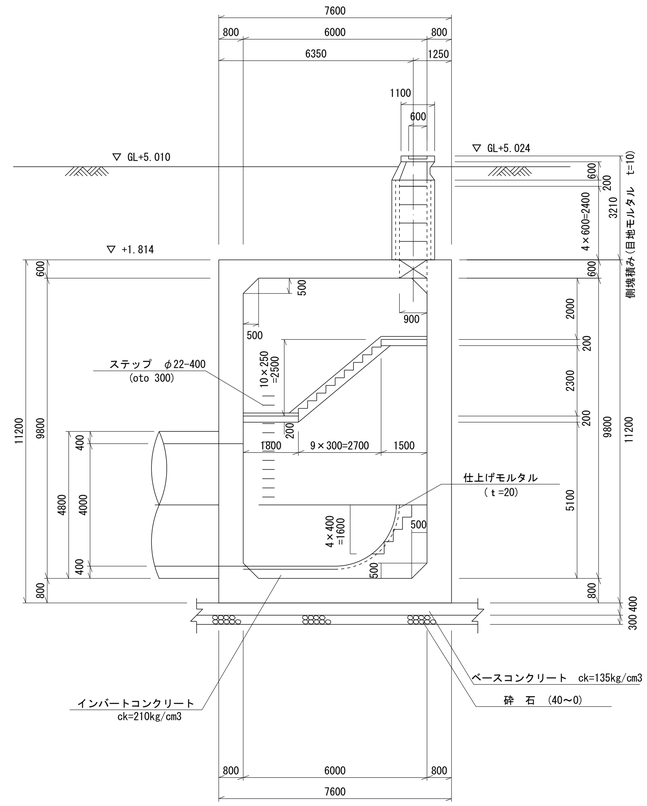

令和四年三月修正　平成八年二月調製