荒川左岸南部流域下水道台帳図（特殊人孔構造図）

（南部幹線）

埼玉県

台帳図番号	1001

ナン−01　　S=1:20

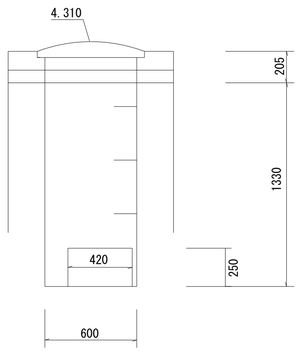

平面図

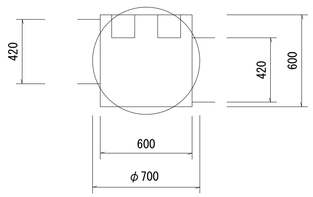

ナン−02　　S=1:40

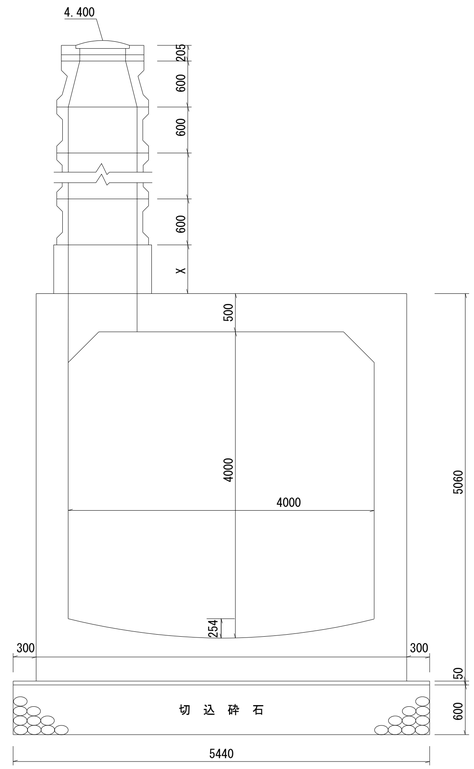

※ナン−01、ナン−02は南部幹線に接続していない。　※天端高数値は、直接水準による令和3年度測量成果である。
※ナン−01は、現地測定による。

令和四年三月修正