南部流域下水道台帳図

図面番号１０３３　　（南部幹線）

埼玉県

1032	1033	3001

平面図

1：500

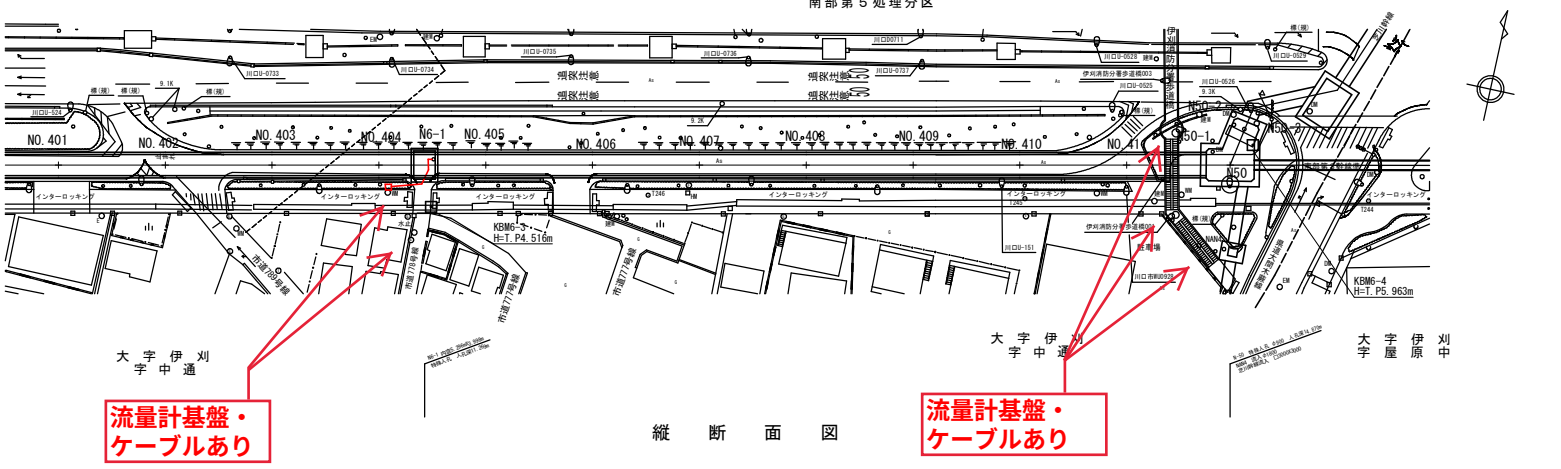

縦断面図

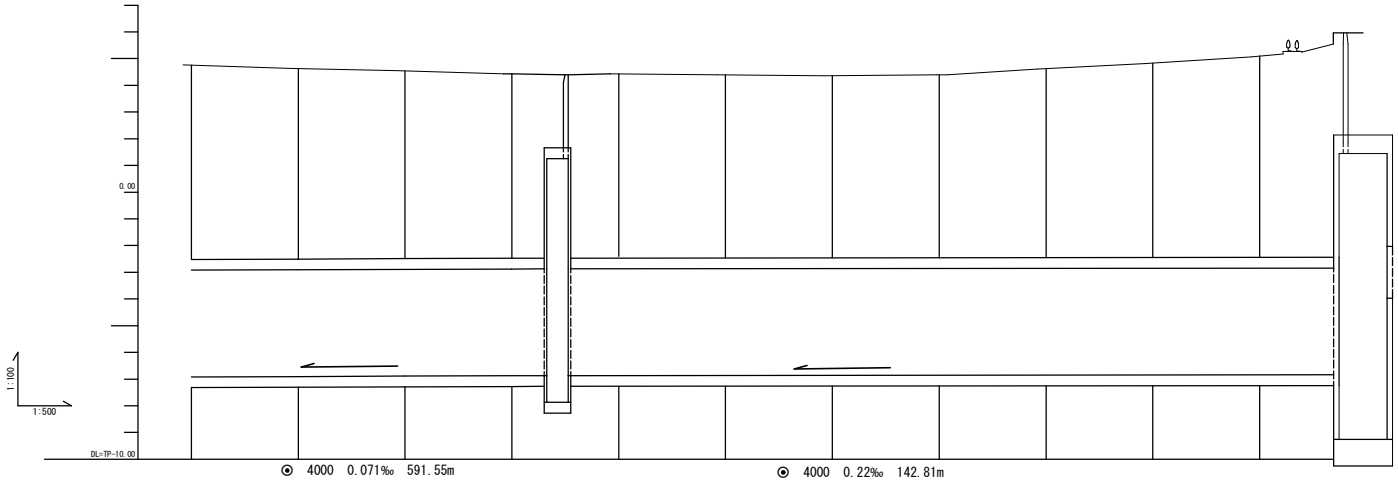

地盤高	4.75	4.62	4.54	4.40	4.40	4.43	4.40	4.36	4.42	4.63	4.83	5.10	5.97
土かぶり	7.27	7.13	7.03	6.91		6.90	6.86	6.82	6.88	7.08	7.28	7.54	8.41
管底高	-6.919	-6.909	-6.891	-6.876	-6.872	-6.870	-6.896	-6.867	-6.857	-6.832	-6.848	-6.844	-6.848
現況地盤	8200.00	8040.00	8000.00	8000.00	8086.38	8100.00	8120.00	8140.00	8100.00	8100.00	8300.00	8220.00	8239.37
測点	NO.401	NO.402	NO.403	NO.404	N6-1	NO.405	NO.406	NO.407	NO.408	NO.409	NO.410	NO.411	N50

管渠断面図

1：100

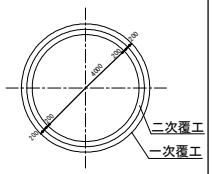

（水準点）
埼玉県基標番号
42-04　T.P=3.282m(2021.1.1)

（水準点）
埼玉県基標番号
42-06　T.P=4.733m(2021.1.1)

凡例	
―…―	行政区界
――	処理分区界
――	幹線・準幹線
◎ □	中間マンホール
◉ ■	接続マンホール
◐ ◫	流入マンホール
――	下水の流れ方向

令和四年三月修正　平成八年二月調製