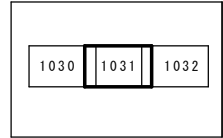
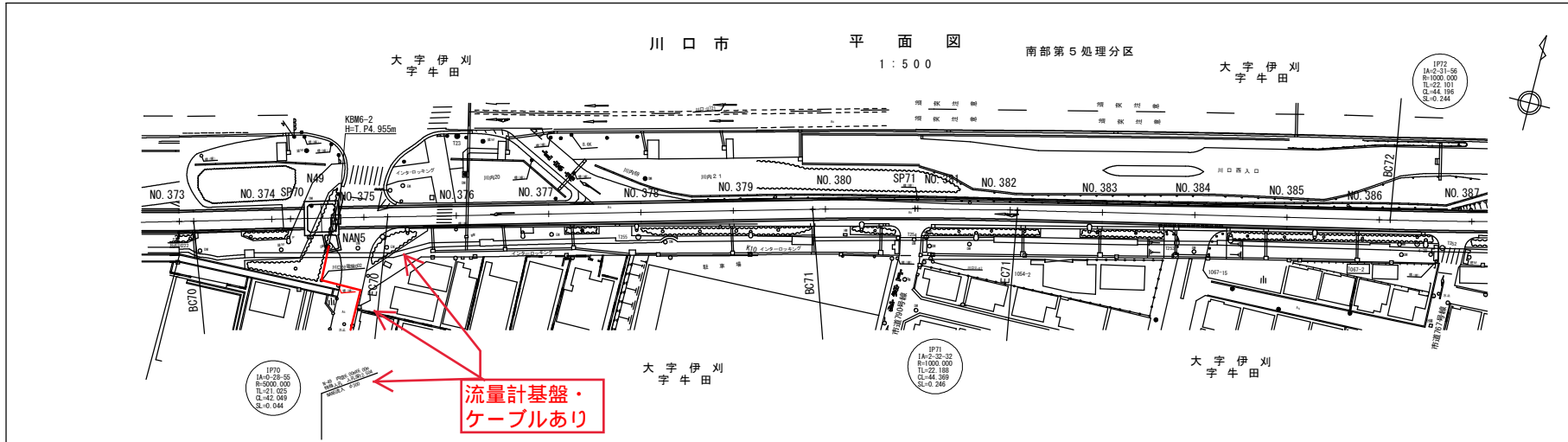


南部流域下水道台帳図

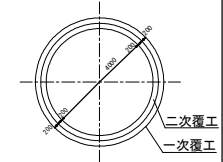
図面番号 1031

(南部幹線)

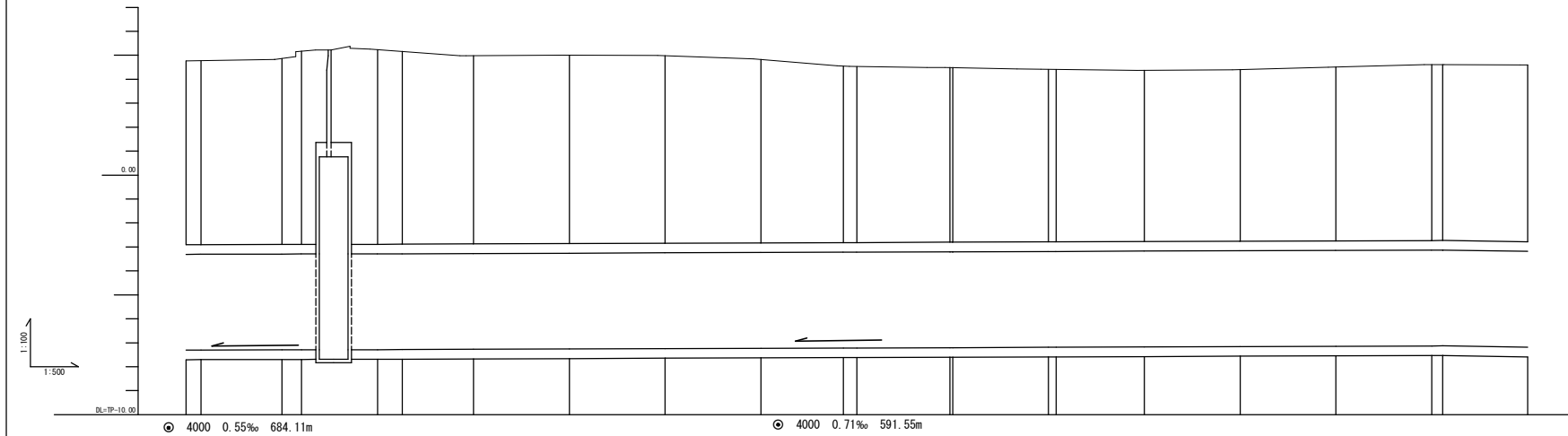
埼玉県



管渠断面図
1:100



縦 断 面 図



(水準点)
埼玉県基標番号
42-04 T.P=3.282m(2021.1.1)

(水準点)
埼玉県基標番号
42-06 T.P=4.733m(2021.1.1)

地盤高	4.76	4.76	4.88	5.16	5.21	5.21	5.23	5.15	4.98	5.00	4.98	4.82	4.83	4.83	4.46	4.46	4.46	4.81	4.81	4.81
土かさり	7.66	7.66	7.78	8.06	8.11	8.11	8.13	8.05	7.88	7.90	7.88	7.62	7.63	7.63	7.26	7.26	7.26	7.61	7.61	7.61
管底高	-7.20	-7.20	-7.27	-7.26	-7.23	-7.23	-7.21	-7.28	-7.46	-7.44	-7.42	-7.32	-7.32	-7.32	-7.69	-7.69	-7.69	-7.14	-7.14	-7.14
追加距離	7400.00	7400.00	7400.00	7401.11	7400.76	7400.00	7400.00	7400.12	7400.00	7400.00	7400.00	7400.00	7400.00	7400.00	7400.00	7400.00	7400.00	7400.00	7400.00	7400.00
標点	M0.373	M0.374	M0.375	M0.376	M0.377	M0.378	M0.379	M0.380	M0.381	M0.382	M0.383	M0.384	M0.385	M0.386	M0.387	M0.388	M0.389	M0.390	M0.391	M0.392

凡 例	
— — —	行政区界
— — — — —	処理分区界
— — — — —	幹線・準幹線
◎	中間マンホール
⊙	接続マンホール
⊕	流入マンホール
←	下水の流れ方向