南部流域下水道台帳図

図面番号１０２９　　（南部幹線）

埼玉県

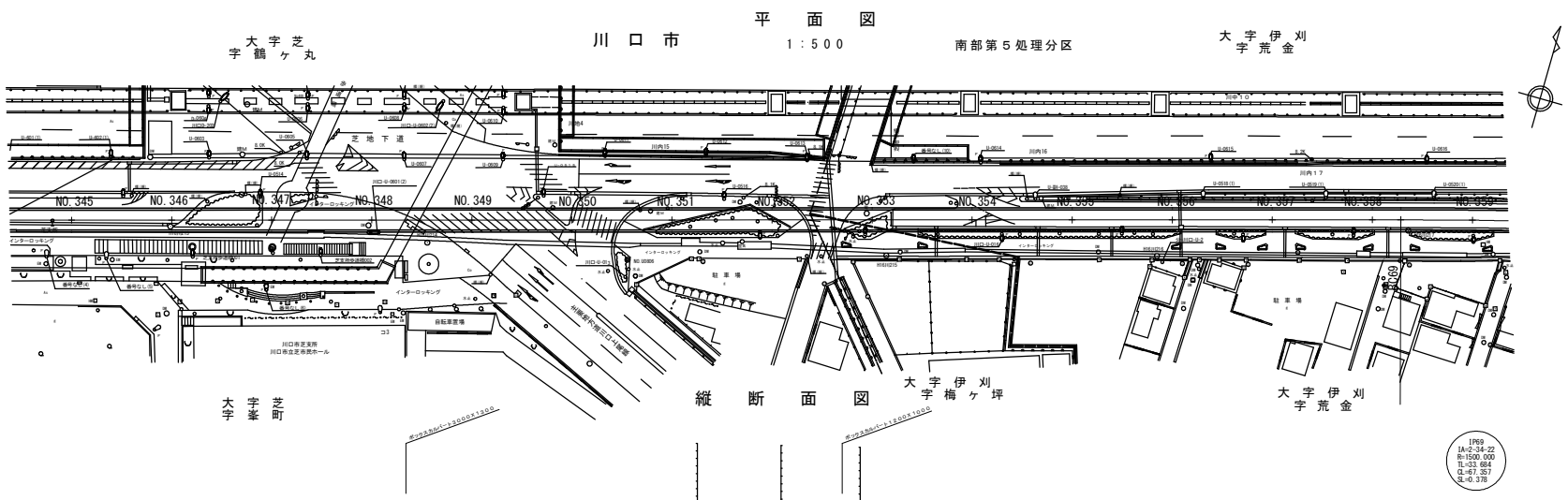

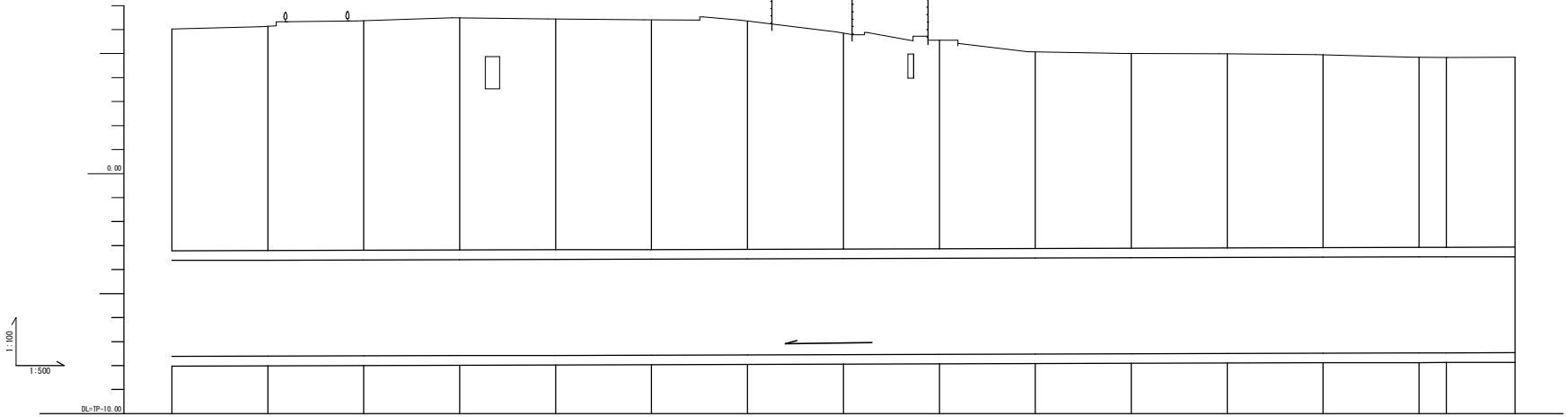

地盤高	6.03	6.14	6.37	6.40	6.44	6.400	6.35	5.85	5.55	5.07	5.00	4.99	4.95	4.85	4.83	4.85								
土かぶり	9.25	9.53	9.57	9.67	9.61	9.56	9.50	8.99	8.68	8.18	8.11	8.08	8.04	7.92	7.90	7.91								
管底高	-2.610	-2.608	-2.591	-2.586	-2.576	-2.546	-2.550	-2.544	-2.536	-2.519	-2.509	-2.491	-2.488	-2.476	-2.472	-2.464								
道路延長	6900.00	6920.00	6940.00	6960.00	6980.00	7000.00	7020.00	7040.00	7060.00	7080.00	7100.00	7120.00	7140.00	7160.00	7165.68	7180.00								
測点	NO.345	NO.346	NO.347	NO.348	NO.349	NO.350	NO.351	NO.352	NO.353	NO.354	NO.355	NO.356	NO.357	NO.358	IP69	NO.359								

管渠断面図

1：100

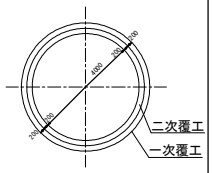

（水準点）
埼玉県基標番号
42-04　T.P=3.282m(2021.1.1)

（水準点）
埼玉県基標番号
42-06　T.P=4.733m(2021.1.1)

凡例	
	行政区界
	処理分区界
	幹線・準幹線
	中間マンホール
	接続マンホール
	流入マンホール
	下水の流れ方向

1028　1029　1030

令和四年三月修正　平成八年二月調製