

# 南部流域下水道台帳図

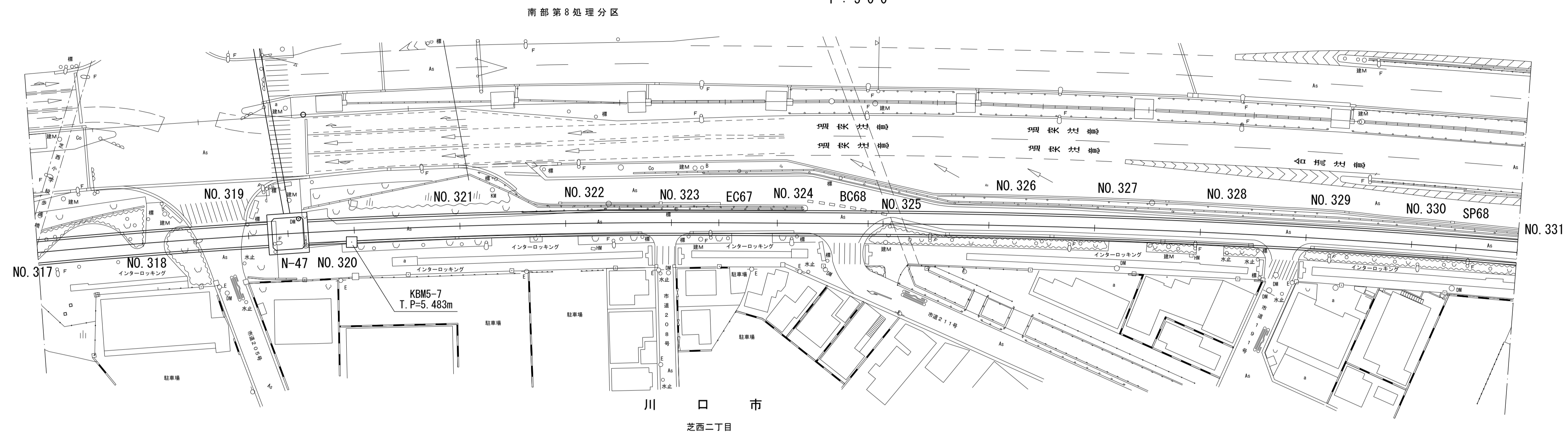
図面番号 1027

(南部幹線)

埼玉県

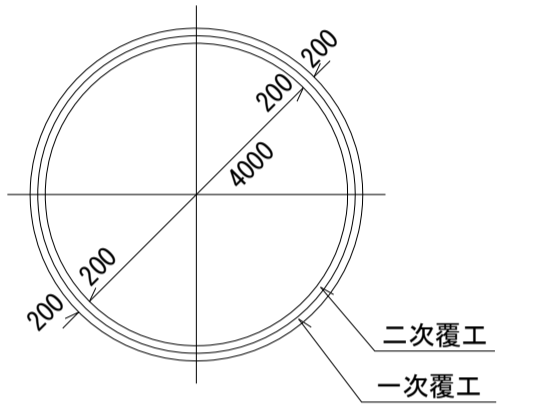
平面図

1:500

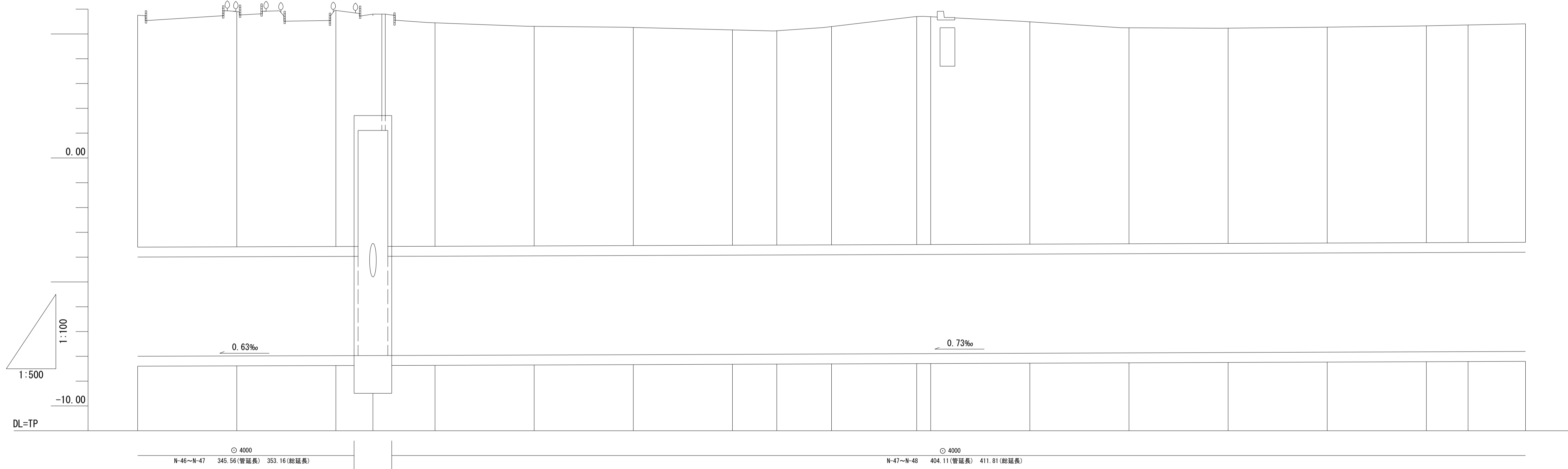


管渠断面図

1:100



縦断面図



(水準点)  
埼玉県基標番号  
42-04 T.P=3.282m(2021.1.1)  
42-06 T.P=4.733m(2021.1.1)  
017-019 T.P=5.479m(2021.1.1)

測点	追加距離	管底高	土かぶり	地盤高
NO.317	6540.00	-7.996	9.35	5.75
NO.318	6580.00	-7.964	9.46	5.90
NO.319	6580.00	-7.971	9.51	5.95
(N.47) NO.320	6587.47	-7.969		-7.969
NO.320	6400.00	-7.953	9.01	5.45
NO.321	6420.00	-7.948	8.86	5.31
NO.322	6440.00	-7.934	8.86	5.26
NO.323	6460.00	-7.920	8.66	5.16
EC-67	6468.95	-7.913	8.64	5.13
NO.324	6480.00	-7.905	8.66	5.20
BC-68	6497.18	-7.893	9.20	5.70
NO.325	6500.00	-7.891	9.19	5.70
NO.326	6520.00	-7.876	8.97	5.49
NO.327	6540.00	-7.862	8.77	5.25
NO.328	6560.00	-7.846	8.66	5.23
NO.329	6580.00	-7.831	8.77	5.27
NO.330	6600.00	-7.816	8.74	5.33
SP-68	6608.42	-7.810	8.77	5.35
NO.331	6620.00	-7.802	8.81	5.41

凡例

—	行政区界
—	処理分区界
—	幹線・準幹線
○	中間マンホール
⊙	接続マンホール
⊕	流入マンホール
←	下水の流れ方向