

南部流域下水道台帳図

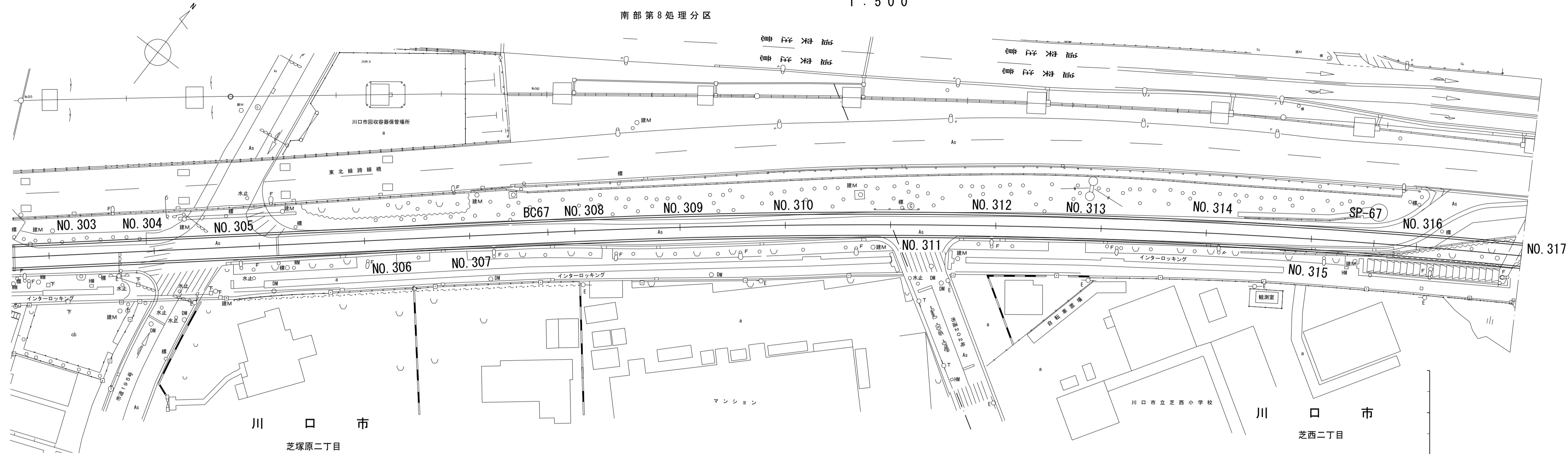
図面番号 1026

(南部幹線)

埼玉県

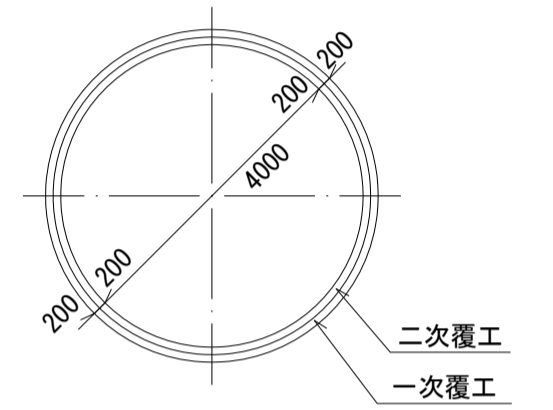
平面図

1:500




管渠断面図

1:100



縦断面図



(水準点)
埼玉県基標番号
42-04 T.P=3.282m(2021.1.1)
42-06 T.P=4.733m(2021.1.1)
017-019 T.P=5.479m(2021.1.1)

地盤高	4.77	4.86	5.00	4.65	5.01	5.06	5.09	5.20	5.28	5.38	5.49	5.54	5.54	5.54	5.62	5.70	5.75
土かぶり	0.54	0.74	0.79	0.69	0.72	0.79	0.80	0.89	0.96	0.90	0.95	0.99	0.97	0.96	0.93	0.91	0.90
管底高	-4.12	-4.10	-4.07	-4.15	-4.12	-4.11	-4.10	-4.07	-4.04	-4.02	-4.00	-3.99	-3.98	-3.97	-3.94	-3.90	-3.85
追加距離	0000.00	0000.00	0100.00	0200.00	0400.00	0546.87	0600.00	0600.00	0500.00	0200.00	0400.00	0200.00	0200.00	0300.00	0211.81	0320.00	0300.00
測点	NO.303	NO.304	NO.305	NO.306	NO.307	BC-67	NO.308	NO.309	NO.310	NO.311	NO.312	NO.313	NO.314	NO.315	SP-67	NO.316	NO.317

凡例

—	行政区界
—	処理分区界
—	幹線・準幹線
○	中間マンホール
□	接続マンホール
⊙	流入マンホール
←	下水の流れ方向