

# 南部流域下水道台帳図

図面番号 1023

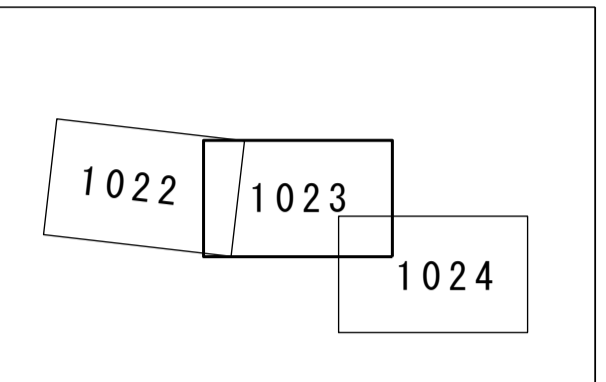
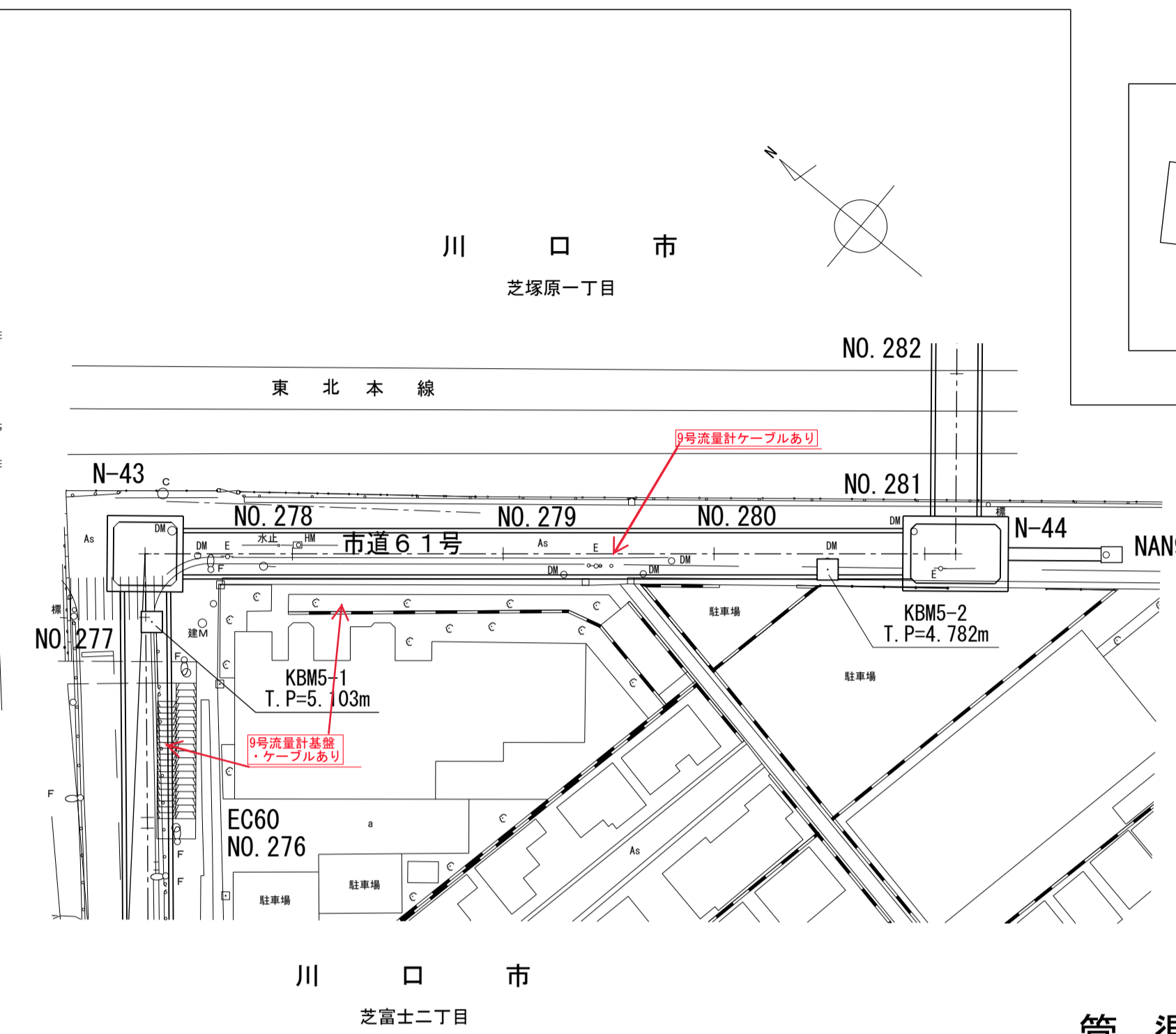
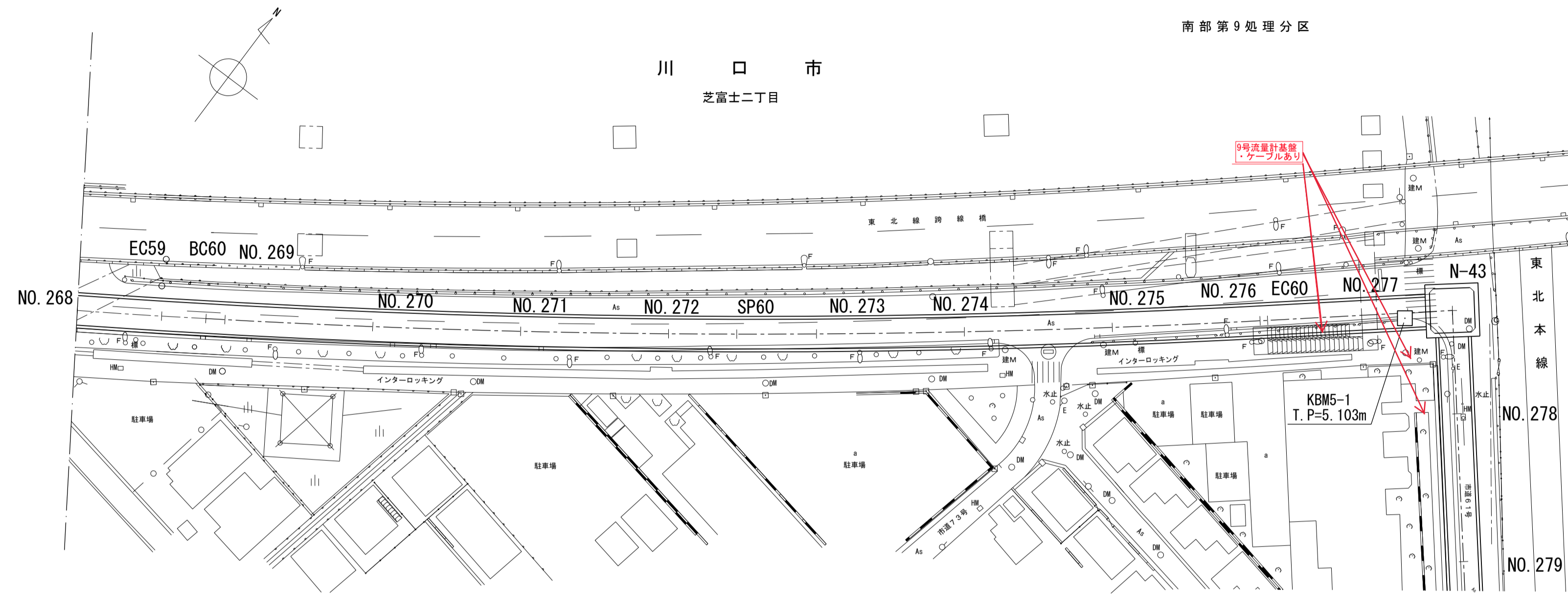
(南部幹線)

埼玉県


平面図

1:500

南部第9処理分区

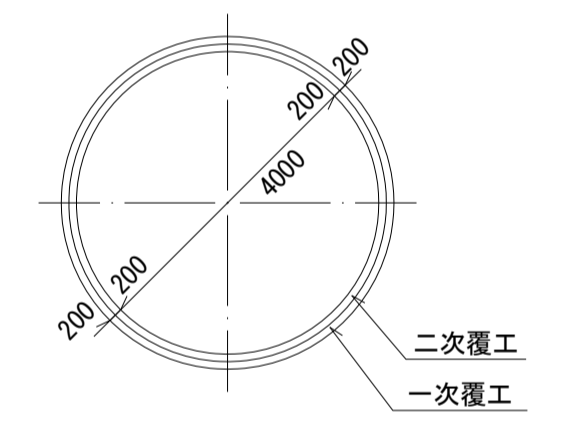


縦断面図



管渠断面図

1:100



(水準点)  
埼玉県基標番号  
10 T.P.=4.202m(2021.1.1)  
20 T.P.=4.264m(2021.1.1)

地盤高	5.60	5.55	5.52	5.49	5.18	4.96	4.79	4.80	4.81	4.88	4.95	4.97	5.05	5.09	5.09	5.06	5.00	4.96	4.96
土かぶり	9.75	9.68	9.65	9.62	9.31	9.07	8.89	8.89	8.90	8.95	9.01	8.92	9.09	9.12	9.12	9.08	9.01	4.48	4.48
管底高	-8.56	-8.58	-8.54	-8.53	-8.52	-8.50	-8.47	-8.42	-8.48	-8.42	-8.41	-8.44	-8.47	-8.46	-8.46	-8.48	-8.40	-8.35	-8.35
追加距離	5260.00	5271.42	5277.42	5280.00	5400.00	5420.00	5440.00	5449.22	5460.00	5480.00	5500.00	5520.00	5540.00	5546.02	5560.00	5580.00	5600.00	5620.00	5622.92
測点	NO.268	EC-59	BC-60	NO.269	NO.270	NO.271	NO.272	SP-60	NO.273	NO.274	NO.275	NO.276	NO.277	(N-43) NO.277	NO.278	NO.279	NO.280	NO.281	(N-44) NO.281

凡例

—	行政区界
—	処理分区界
—	幹線・準幹線
○	中間マンホール
□	接続マンホール
⊕	流入マンホール
←	下水の流れ方向