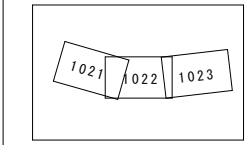
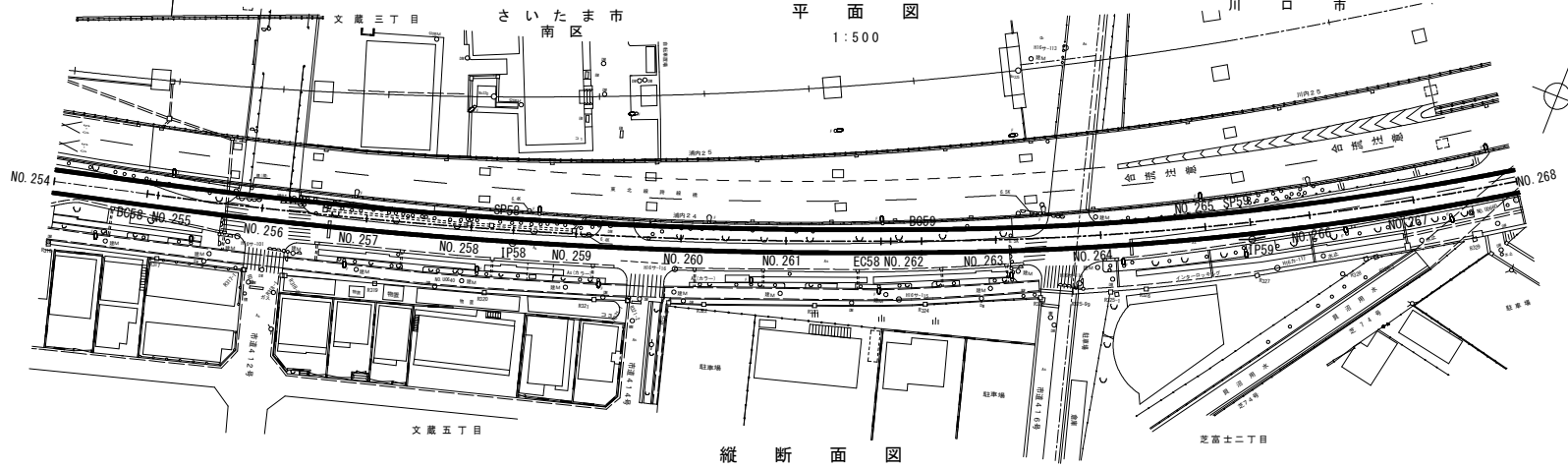


南部流域下水道台帳図

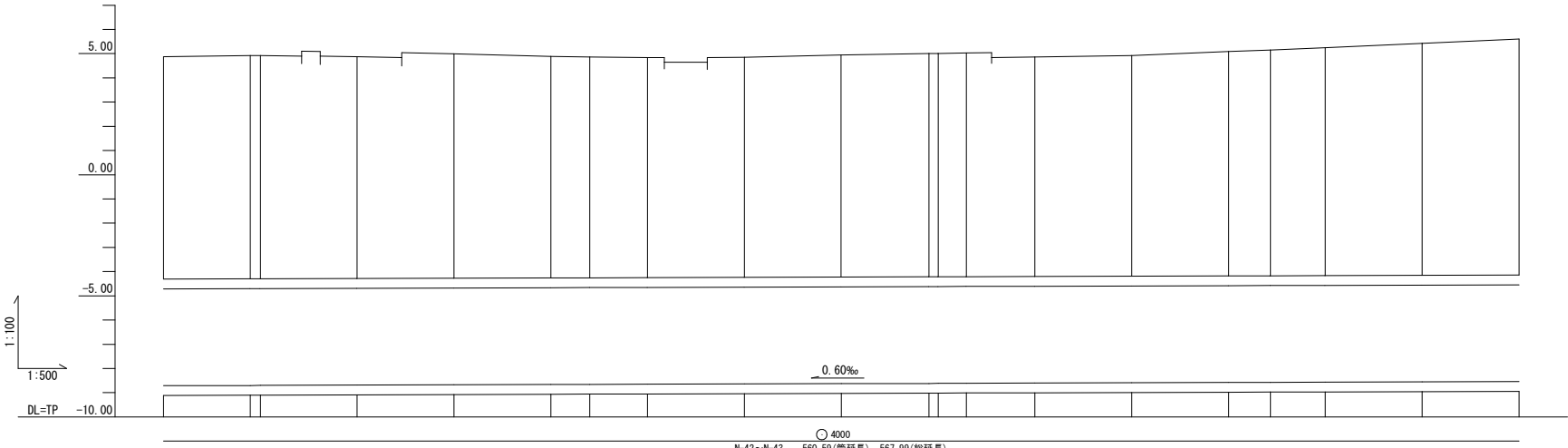
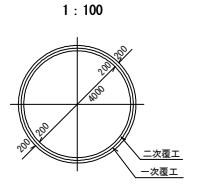
図面番号 1022

(南部幹線)

埼玉県



管渠断面図



測点	道加距離	管底高	土かぶり	地盤高
NO. 254	5080.00	-8.712	9.19	4.88
EC58-5097.93 NO. 255	5100.00	-8.702	9.22	4.92
NO. 256	5120.00	-8.688	9.17	4.88
NO. 257	5140.00	-8.676	9.27	4.99
NO. 258	5160.00	-8.664	9.15	4.89
SP58-5168.02		-8.660	9.12	4.86
NO. 259	5180.00	-8.653	9.09	4.84
NO. 260	5200.00	-8.641	9.09	4.85
NO. 261	5220.00	-8.629	9.18	4.95
EC58-5238.11 NO. 262	5240.00	-8.618	9.23	5.01
NO. 263	5240.00	-8.617	9.23	5.01
NO. 264	5245.83	-8.613	9.24	5.03
NO. 265	5260.00	-8.605	9.07	4.86
NO. 266	5280.00	-8.593	9.11	4.92
NO. 267	5300.00	-8.581	9.27	5.09
SP59-5308.63		-8.576	9.33	5.15
NO. 268	5320.00	-8.569	9.41	5.24
NO. 269	5340.00	-8.557	9.58	5.42
NO. 270	5360.00	-8.545	9.75	5.60

(水準点)
埼玉県基標番号
478 T.P=5.213m(2021.1.1)

(水準点)
埼玉県基標番号
42-06 T.P=4.733m(2021.1.1)

凡例	
—	行政区界
—	処理分区界
—	幹線・準幹線
○	中間マンホール
□	接続マンホール
○	流入マンホール
—	下水の流れ方向