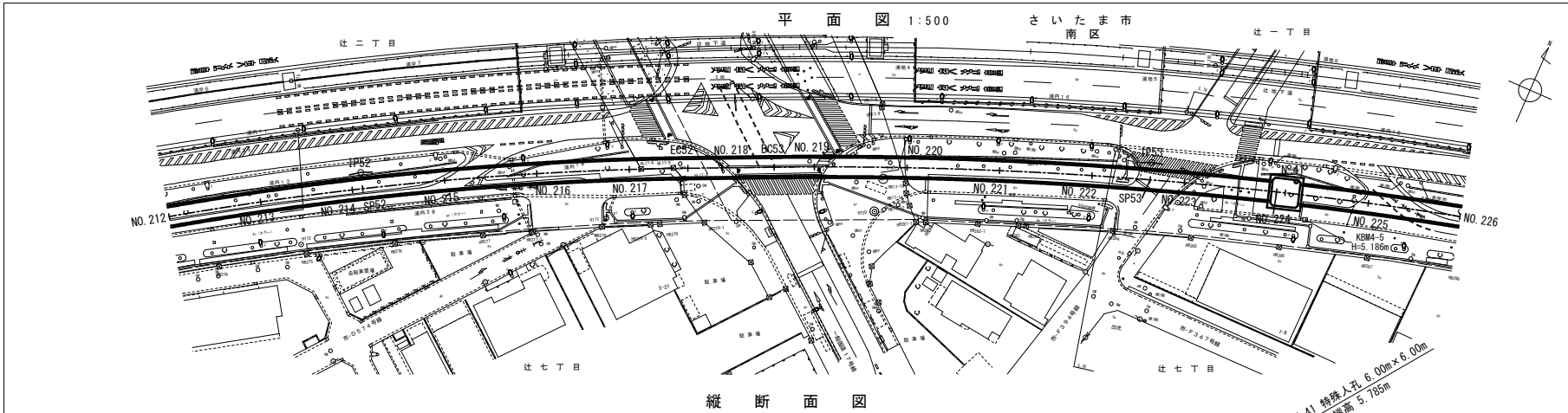


南部流域下水道台帳図

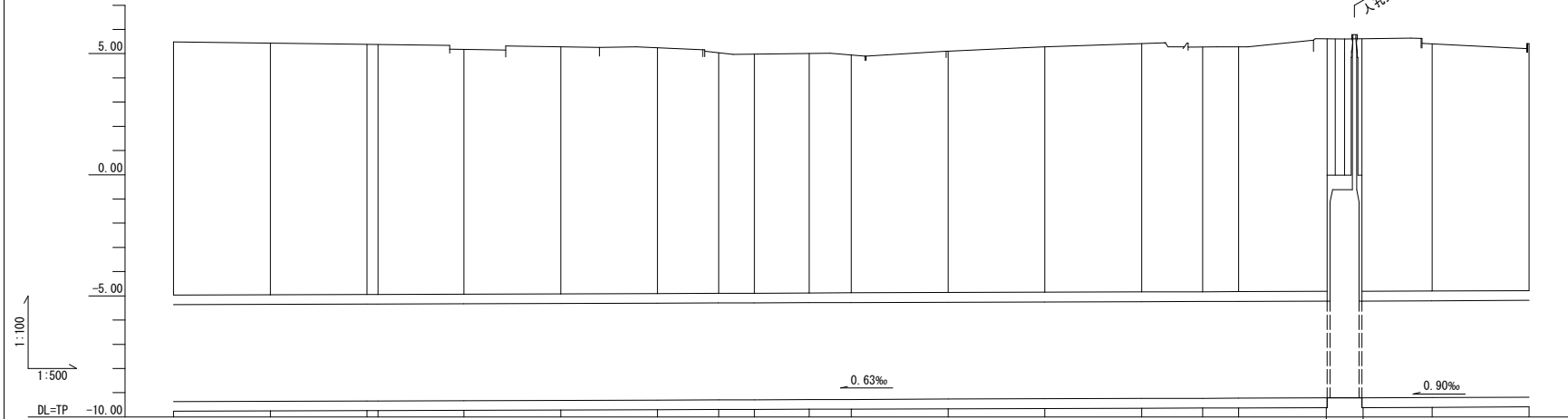
図面番号 1019

(南部幹線)

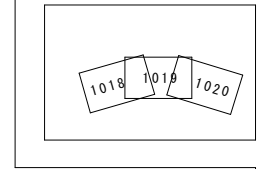
埼玉県



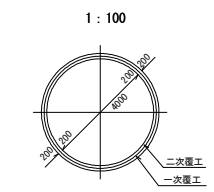
縦断面図



測点	NO. 212	NO. 213	NO. 214 SP52	NO. 215	NO. 216	NO. 217	E652	NO. 218	B653	NO. 219	NO. 220	NO. 221	NO. 222	SP53	NO. 223	NO. 224 N-41	NO. 225	NO. 226	
地盤高	5.49	5.44	5.38 5.38	5.18	5.28	5.24	5.04	4.98	5.01	4.95	5.11	5.28	5.42	5.27	5.28	5.61	5.60	5.41	5.41
土かぶり	10.46	10.39	10.32 10.32	10.10	10.20	10.14	9.93	9.87	9.89	9.83	9.97	10.13	10.26	10.10	10.11	5.63 5.62 5.62	5.63	10.21	10.19
管底高	-9.365	-9.353	-9.340 -9.339	-9.327	-9.315	-9.302	-9.294	-9.290	-9.282	-9.277	-9.264	-9.252	-9.239	-9.231	-9.227	-9.215 -9.215 -9.215	-9.202	-9.184	-9.184
道加距離	4240.00	4260.00	4280.00 4282.23	4300.00	4320.00	4340.00	4352.64	4360.00	4371.29	4380.00	4400.00	4420.00	4440.00	4452.59	4460.00	4480.00 4481.92	4500.00	4520.00	4520.00
測点	NO. 212	NO. 213	NO. 214 SP52	NO. 215	NO. 216	NO. 217	E652	NO. 218	B653	NO. 219	NO. 220	NO. 221	NO. 222	SP53	NO. 223	NO. 224 N-41	NO. 225	NO. 226	



管渠断面図



(水準点)
埼玉県基準番号
478 T.P=5.213m(2021.1.1)

(水準点)
埼玉県基準番号
42-06 T.P=4.733m(2021.1.1)

凡例	
—	行政区界
—	処理分区界
—	幹線・準幹線
○	中間マンホール
□	接続マンホール
○	流入マンホール
—	下水の流れ方向