

南部流域下水道台帳図

図面番号 1017

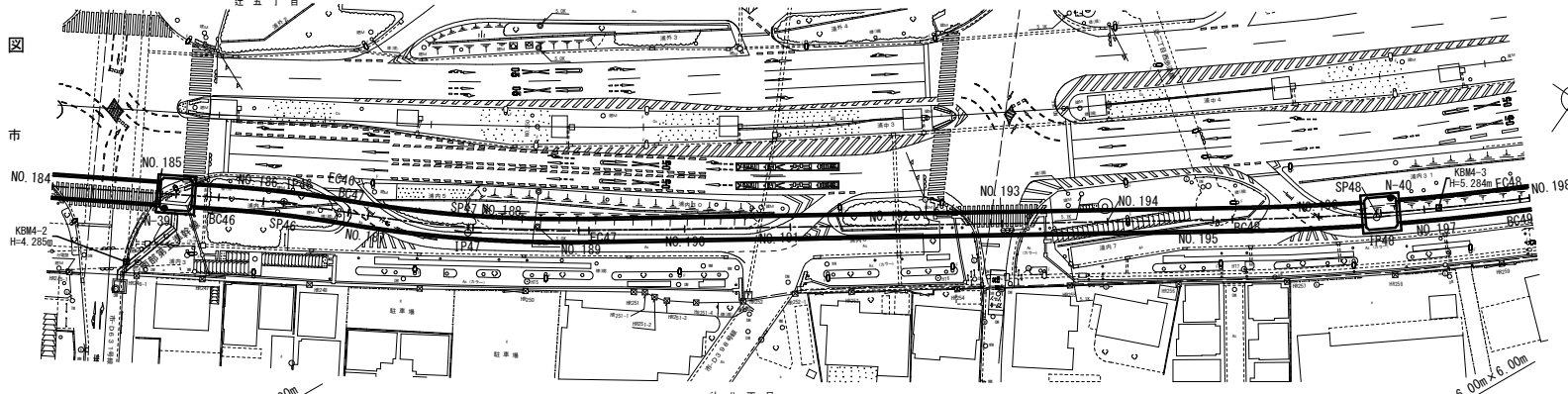
(南部幹線)

埼玉県

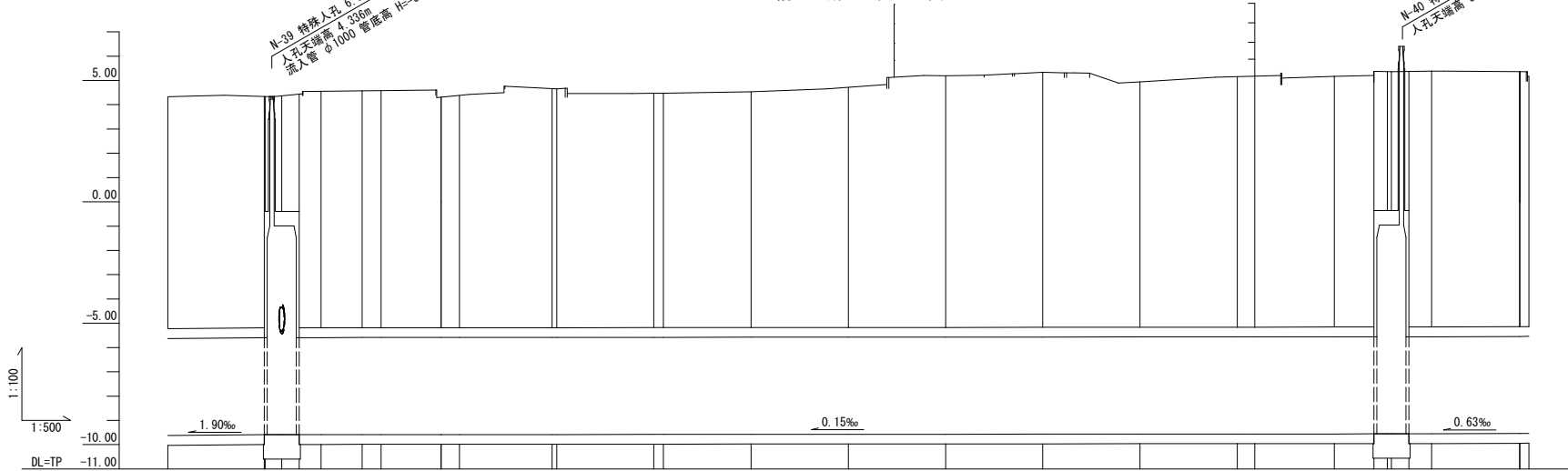
平面図

1:500

さいたま市
南区

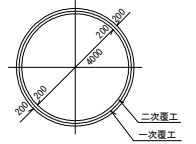


縦断面図



管渠断面図

1:100



N-39-1~N-39 200.74(管延長) 206.74(総延長) N-40~N-41 222.29(管延長) 228.29(総延長) N-40~N-41 544.17(管延長) 550.17(総延長)

測点	道加距離	管底高	土かぶり	地盤高
NO.184	3680.00	-9.629	9.56	4.33
NO.185	3700.00	-9.591	4.73	4.34
N-39	3703.45	-9.591	4.76	4.37
BC46	3711.54	-9.590	4.83	4.44
NO.186	3720.00	-9.589	9.77	4.58
SP46	3723.89	-9.588	9.77	4.59
EC46	3726.24	-9.587	9.50	4.31
BC47	3736.24	-9.587	9.50	4.31
NO.187	3740.00	-9.586	9.57	4.38
SP47	3759.08	-9.583	9.85	4.67
NO.188	3760.00	-9.583	9.84	4.66
NO.189	3780.00	-9.580	9.65	4.47
EC47	3781.92	-9.580	9.65	4.47
NO.190	3800.00	-9.577	9.71	4.53
NO.191	3820.00	-9.574	9.89	4.71
NO.192	3840.00	-9.571	10.37	5.20
NO.193	3860.00	-9.568	10.50	5.33
NO.194	3880.00	-9.564	10.10	4.94
NO.195	3900.00	-9.561	10.31	5.15
BC48	3903.61	-9.561	10.33	5.17
NO.196	3920.00	-9.558	10.33	5.17
SP48	3930.87	-9.557	5.73	5.37
N-40	3931.75	-9.557	5.72	5.36
NO.197	3940.00	-9.557	5.73	5.36
NO.198	3960.00	-9.554	10.53	5.38
EC48	3958.13	-9.543	10.50	5.36
BC49	3958.14	-9.543	10.50	5.36
NO.198	3960.00	-9.541	10.31	5.17

(水準点)
埼玉県基標番号
478 T.P=5.213m(2021.1.1)

(水準点)
埼玉県基標番号
9 T.P=3.546m(2021.1.1)

凡例	
—	行政区界
—	処理分区界
—	幹線・準幹線
○	中間マンホール
□	接続マンホール
⊙	流入マンホール
—	下水の流れ方向