

南部流域下水道台帳図

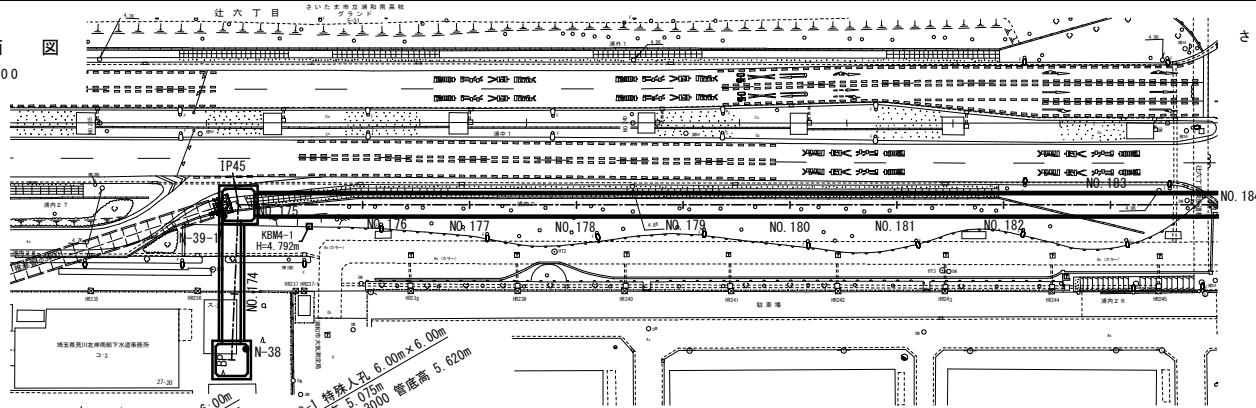
図面番号 1016

(南部幹線)

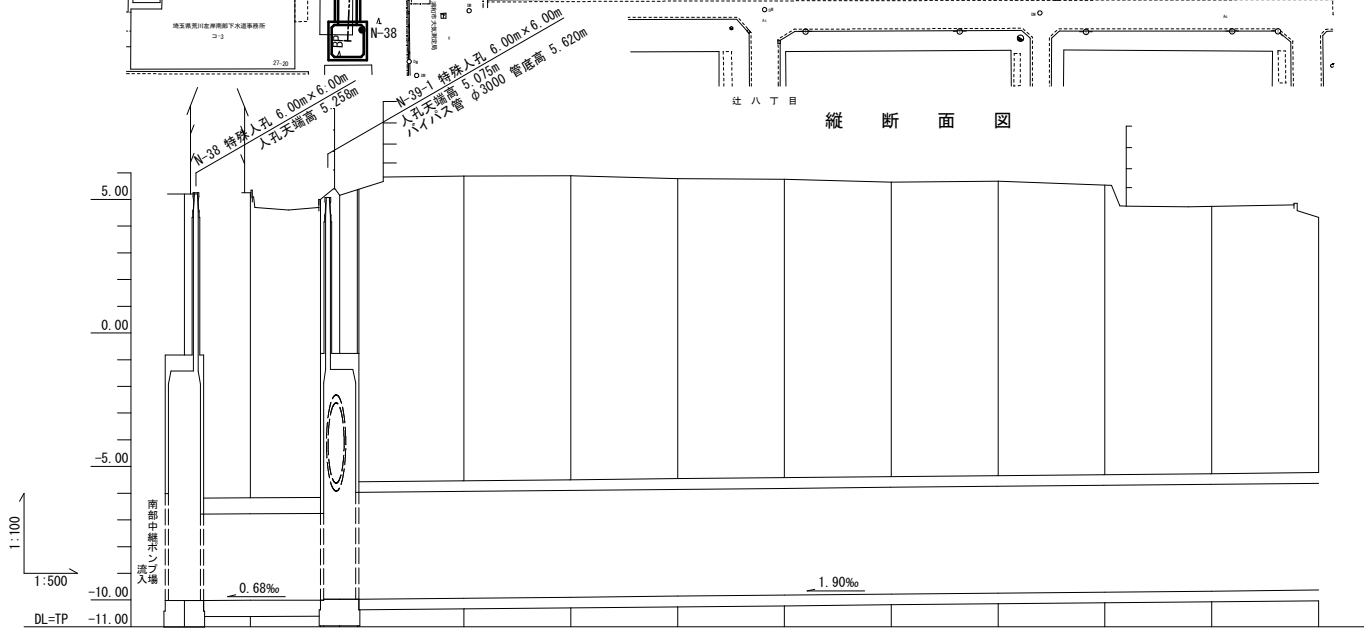
埼玉県

平面図

1:500

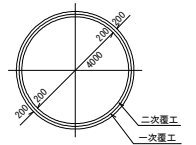


縦断面図

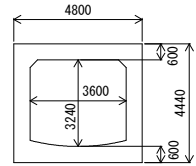
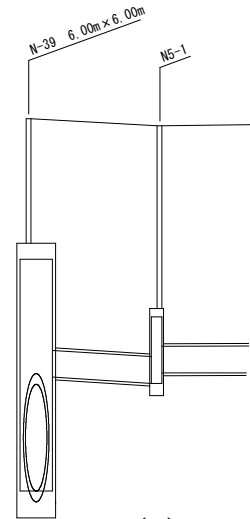


管渠断面図

1:100



南部第五準幹線



N-38~N-39-1

(供用開始 昭和56年4月)

(水準点)
埼玉県基準番号
478 T.P=5.213m(2021.1.1)

(水準点)
埼玉県基準番号
9 T.P=3.546m(2021.1.1)

測点	管底高	土かぶり	管底高	道加距離	測点	管底高	土かぶり	管底高	道加距離	測点	管底高	土かぶり	管底高	道加距離	測点	管底高	土かぶり	管底高	道加距離	測点	管底高	土かぶり	管底高	道加距離
N-38 (BP)	-10.019	6.02	-10.019	3467.66	N-38	-10.019	6.02	-10.019	3467.66	N-39-1 (P45)	-9.970	5.77	-9.970	3483.71	N-39-1	-9.970	5.77	-9.970	3483.71	N-39-2	-9.970	5.77	-9.970	3496.71
N-39-1	-10.013	11.42	-10.013	3480.00	N-39-1	-10.013	11.42	-10.013	3480.00	N-39-2	-9.970	5.38	-9.970	3500.00	N-39-2	-9.970	5.38	-9.970	3500.00	N-39-2	-9.970	5.38	-9.970	3500.00
N-39-2	-9.933	11.40	-9.933	3520.00	N-39-2	-9.933	11.40	-9.933	3520.00	N-39-2	-9.857	5.78	-9.857	3560.00	N-39-2	-9.857	5.78	-9.857	3560.00	N-39-2	-9.857	5.78	-9.857	3560.00
N-39-2	-9.895	11.39	-9.895	3540.00	N-39-2	-9.895	11.39	-9.895	3540.00	N-39-2	-9.781	5.65	-9.781	3600.00	N-39-2	-9.781	5.65	-9.781	3600.00	N-39-2	-9.781	5.65	-9.781	3600.00
N-39-2	-9.743	11.03	-9.743	3620.00	N-39-2	-9.743	11.03	-9.743	3620.00	N-39-2	-9.667	5.53	-9.667	3660.00	N-39-2	-9.667	5.53	-9.667	3660.00	N-39-2	-9.667	5.53	-9.667	3660.00
N-39-2	-9.705	11.84	-9.705	3640.00	N-39-2	-9.705	11.84	-9.705	3640.00	N-39-2	-9.629	4.74	-9.629	3680.00	N-39-2	-9.629	4.74	-9.629	3680.00	N-39-2	-9.629	4.74	-9.629	3680.00
N-39-2	-5.326	8.57	-5.326	0.00	N-39-2	-5.326	8.57	-5.326	0.00	N-39-2	-5.172	8.55	-5.172	18.93	N-39-2	-5.172	8.55	-5.172	18.93	N-39-2	-5.172	8.55	-5.172	18.93
N-39-2	-5.172	8.16	-5.172	18.93	N-39-2	-5.172	8.16	-5.172	18.93	N-39-2	-5.172	8.16	-5.172	18.93	N-39-2	-5.172	8.16	-5.172	18.93	N-39-2	-5.172	8.16	-5.172	18.93

凡例	
—	行政区界
—	処理分区界
—	幹線・準幹線
○	中間マンホール
□	接続マンホール
⊗	流入マンホール
—	下水の流れ方向