

荒川左岸南部流域下水道台帳図

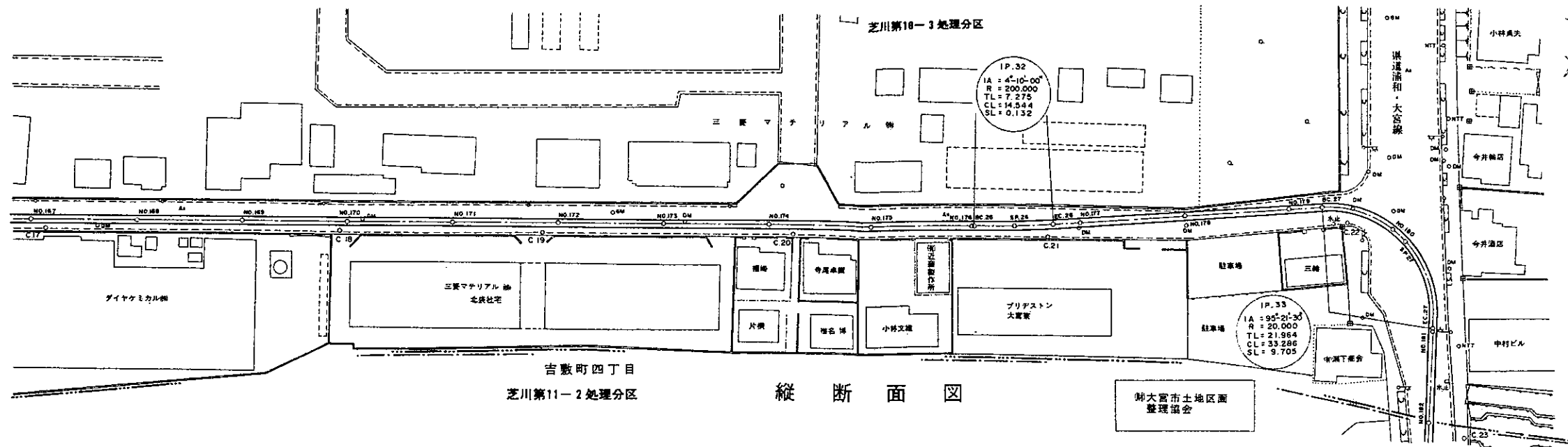
図面番号 1019 (芝川準幹線)

埼玉県

大宮市
北袋町一丁目

平面図 1:500

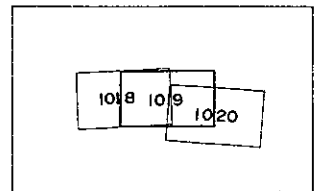
芝川第10-3処理分区



吉敷町四丁目
芝川第11-2処理分区


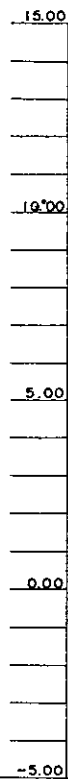
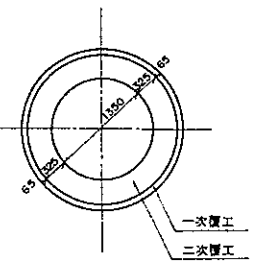
縦断面図

御大宮市土地区画整理協会



管渠断面図

1:50



測点	流加距離	管底高	土かぶり	地盤高
NO.168	3394.43	-2.132	14.49	14.10
NO.169	3374.43	-2.117	14.41	14.03
NO.170	3354.43	-2.098	14.30	13.95
NO.171	3414.43	-2.064	14.19	13.87
NO.172	3434.43	-2.037	14.12	13.82
NO.173	3454.43	-2.013	14.04	13.77
NO.174	3474.43	-1.986	13.98	13.73
NO.175	3494.43	-1.966	13.91	13.68
NO.176	3514.43	-1.946	13.85	13.62
NO.177	3534.43	-1.927	13.78	13.59
NO.178	3554.43	-1.890	13.62	13.47
NO.179	3574.43	-1.877	13.47	13.33
NO.180	3594.43	-1.844	12.49	12.38
NO.181	3614.43	-1.831	12.44	12.35
NO.182	3634.43	-1.807	12.40	12.33

(水準点)
埼玉県基標番号

凡例	
---	行政区界
---	処理分区界
---	幹線・準幹線
○	中間マンホール
□	接続マンホール
○	流入マンホール
→	下水の流れ方向