

# 荒川左岸南部流域下水道台帳図

図面番号 1017 (芝川準幹線)

埼玉県

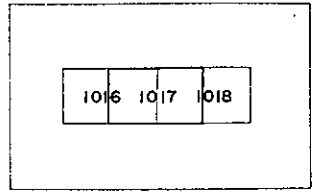
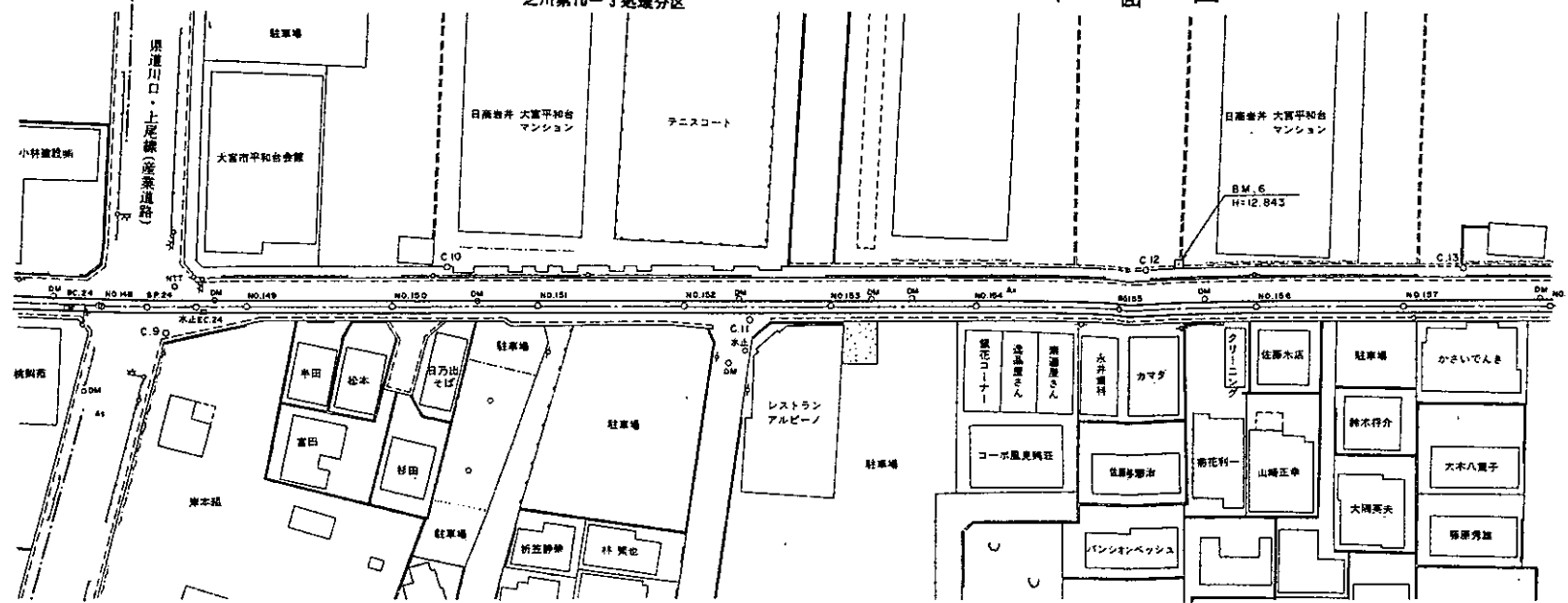
大宮市

北袋町二丁目

芝川第10-3処理分区

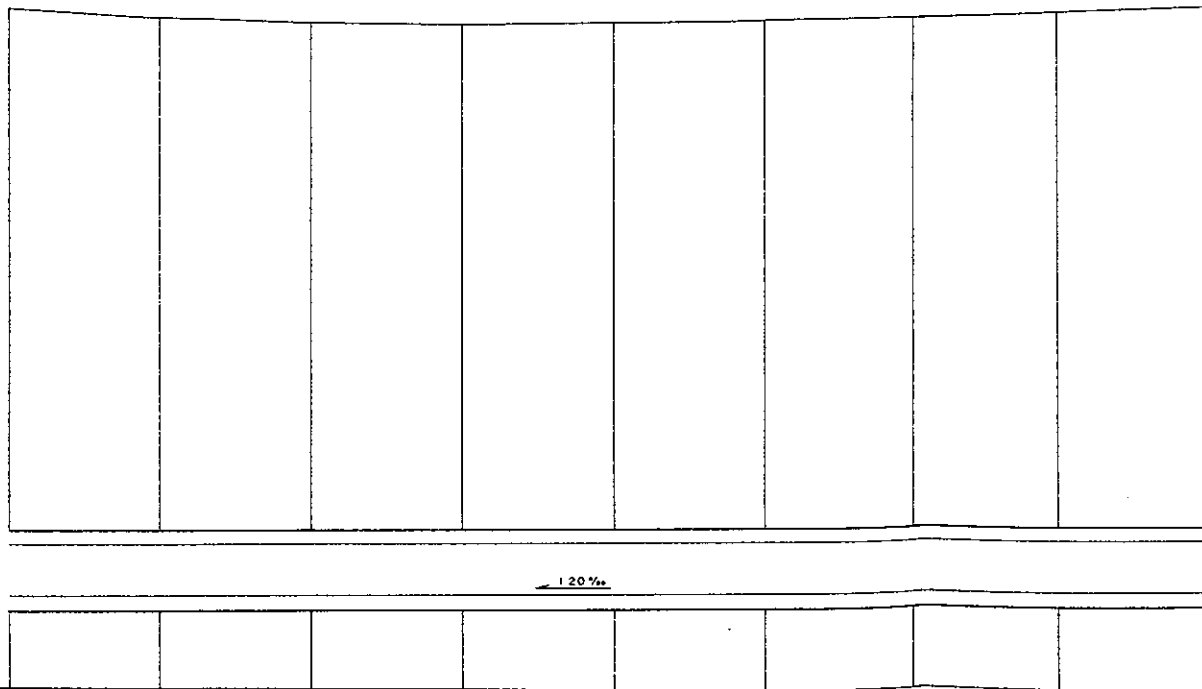

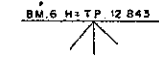
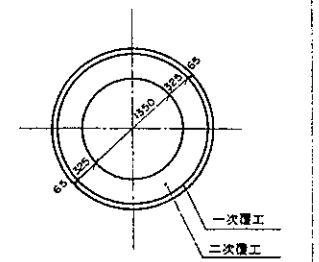
北袋町一丁目

平面図 1:500



管渠断面図

1:50



○1350  
SJ-9-SJ-10 1045.49 (管底高) 1046.99 (管頂高)

地点	NO.149	NO.150	NO.151	NO.152	NO.153	NO.154	NO.155	NO.156	NO.157
地盤高	12.91	12.88	12.92	12.48	12.55	12.65	12.76	12.88	13.02
土かぶり	13.76	13.92	13.32	13.27	13.32	13.39	13.47	13.57	13.67
管底高	2.990	2.379	2.541	2.627	2.906	2.487	2.445	2.425	2.386
追加距離	2974.431	2994.431	3014.431	3034.431	3054.431	3074.431	3094.431	3114.431	3134.431

(水準点)  
埼玉県基準番号

凡例	
-----	行政区界
-----	処理分区界
-----	幹線・準幹線
○	中間マンホール
□	接続マンホール
⊙	流入マンホール
→	下水の流れ方向