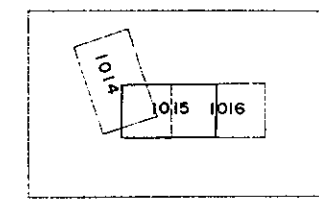
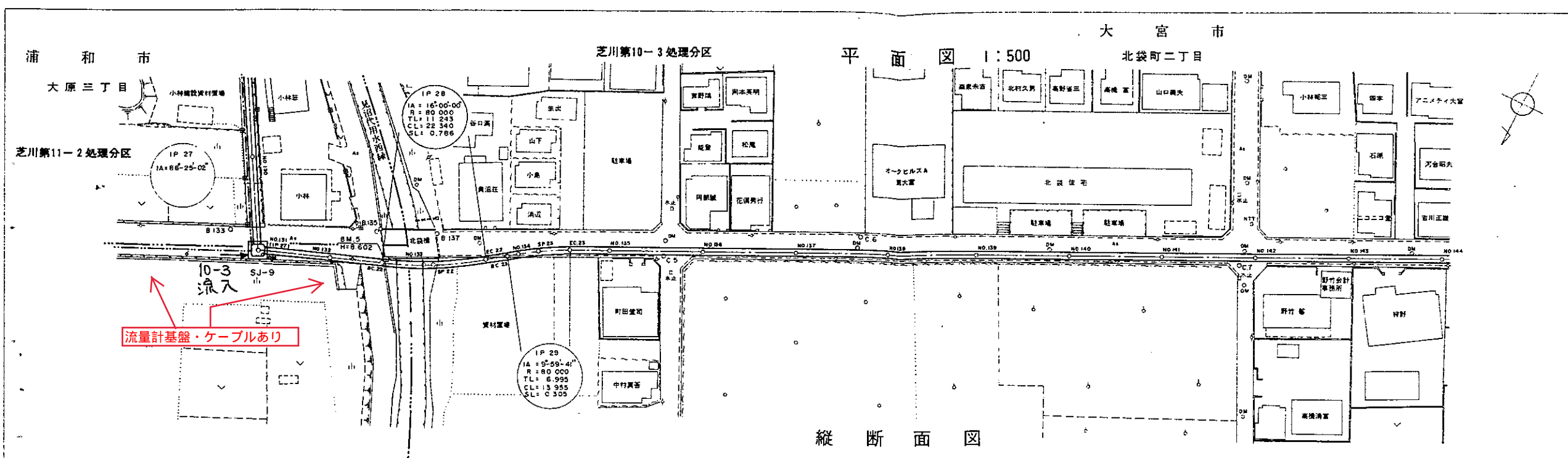


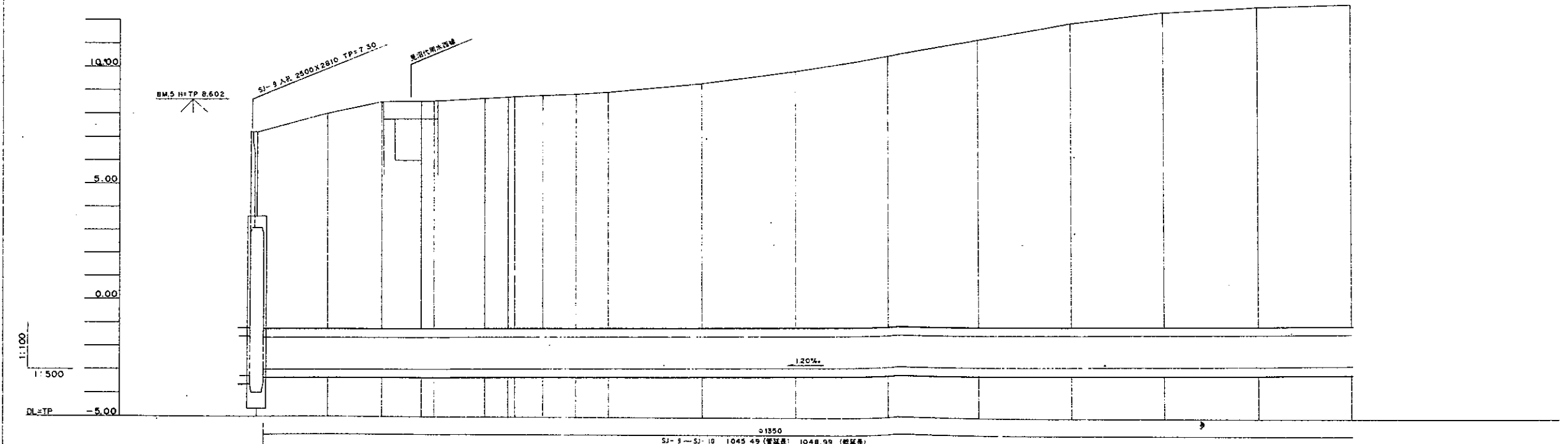
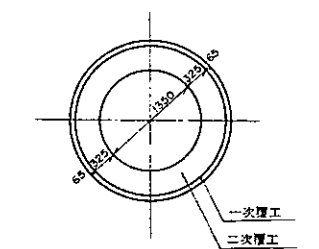
荒川左岸南部流域下水道台帳図

図面番号 1015 (芝川準幹線)

埼玉県



管渠断面図
1:50



管渠番号	管渠中心線	管渠底面	管渠外底面	管渠高さ
NO.131	2693.03	-3.310	8.62	7.30
NO.132	2694.43	-3.016	9.27	7.99
BC 22	2696.45	-3.001	9.78	8.52
NO.133	2694.43	-2.983	9.76	8.52
SP 22	2697.62	-2.976	9.76	8.52
EC 22	2698.78	-2.968	9.86	8.85
BC 23	2697.78	-2.958	9.94	8.72
NO.134	2697.45	-2.958	9.90	8.75
SP 23	2698.76	-2.944	10.00	8.80
EC 23	2697.74	-2.933	10.06	8.87
NO.135	2694.43	-2.935	10.14	8.94
NO.136	2714.43	-2.914	10.57	9.34
NO.137	2734.43	-2.880	11.04	9.90
NO.138	2754.43	-2.851	11.65	10.54
NO.139	2774.43	-2.826	12.32	11.25
NO.140	2794.43	-2.800	12.97	11.91
NO.141	2814.43	-2.781	13.44	12.40
NO.142	2834.43	-2.771	13.71	12.68
NO.143	2854.43	-2.744	13.77	12.77

(水準点)
埼玉県基標番号

凡例	
—	行政区界
- - -	処理分区界
—	幹線・準幹線
○	中間マンホール
□	接続マンホール
⊙	流入マンホール
→	下水の流れ方向