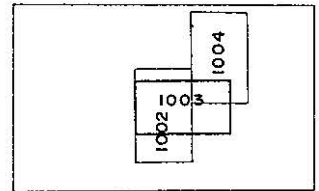
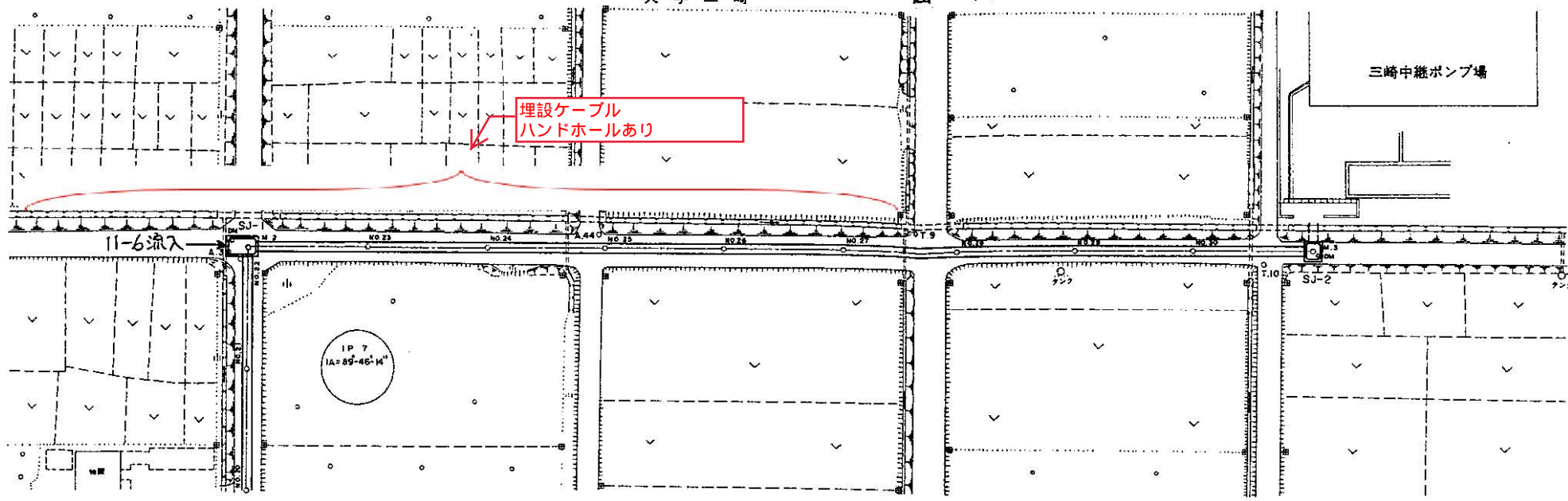


荒川左岸南部流域下水道台帳図

図面番号 1003 (芝川準幹線)

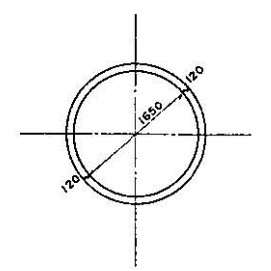
埼玉県

浦和市
大字三崎 平面図 1:500

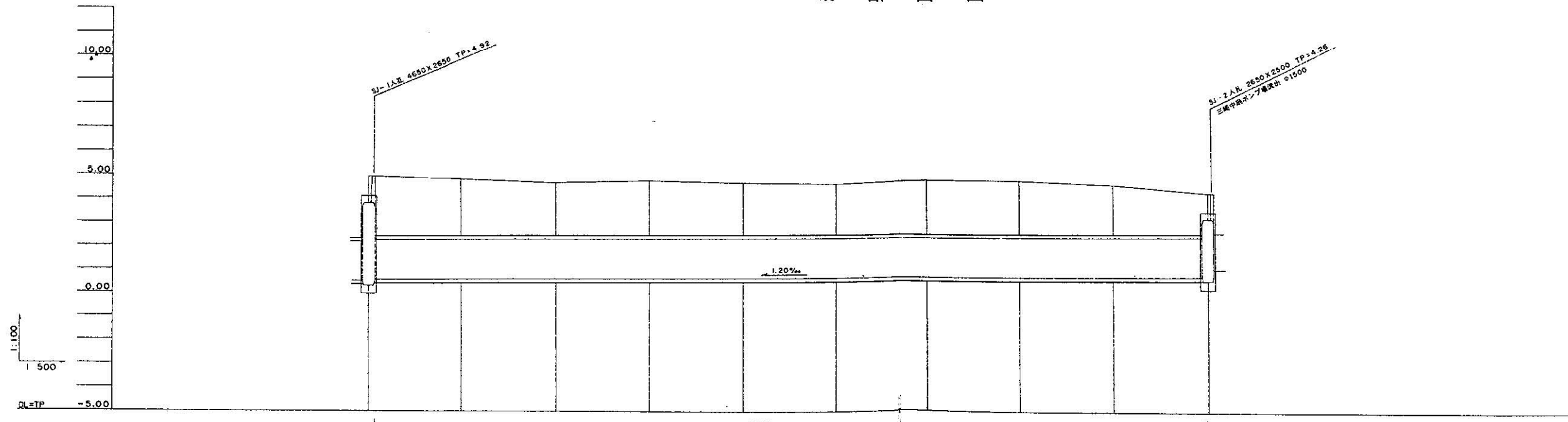


管渠断面図

1:50



縦断面図



地 面 高	土 砂 高	管 底 高	流 加 距離	測 点
4.92	2.43	0.493	443.09	M. 2
4.77	2.41	0.513	462.90	NO. 23
4.64	2.44	0.556	482.90	NO. 24
4.73	2.30	0.568	502.90	NO. 25
4.86	2.38	0.576	542.30	NO. 26
4.82	2.29	0.602	582.90	NO. 27
4.81	2.20	0.648	622.90	NO. 28
4.81	2.37	0.666	662.90	NO. 29
4.65	2.19	0.693	702.90	NO. 30
4.26	1.74	0.745	742.90	M. 3

(水準点)
埼玉県基準番号

凡 例	
---	行政区界
---	処理分区界
---	幹線・準幹線
○	中間マンホール
□	接続マンホール
⊙	流入マンホール
→	下水の流れ方向