

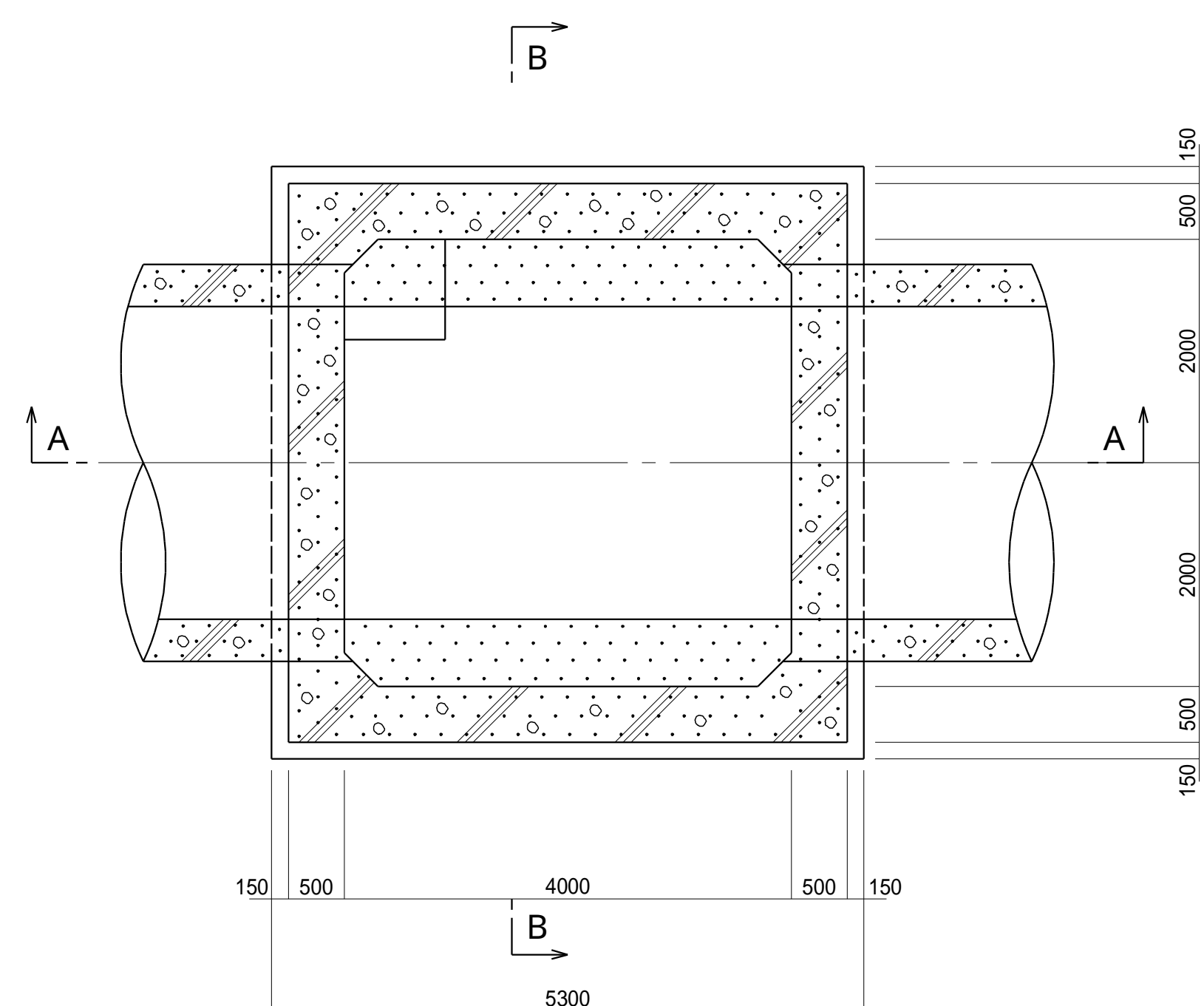
南部流域下水道台帳図 (芝川幹線)

埼玉県

台帳図番号 6013

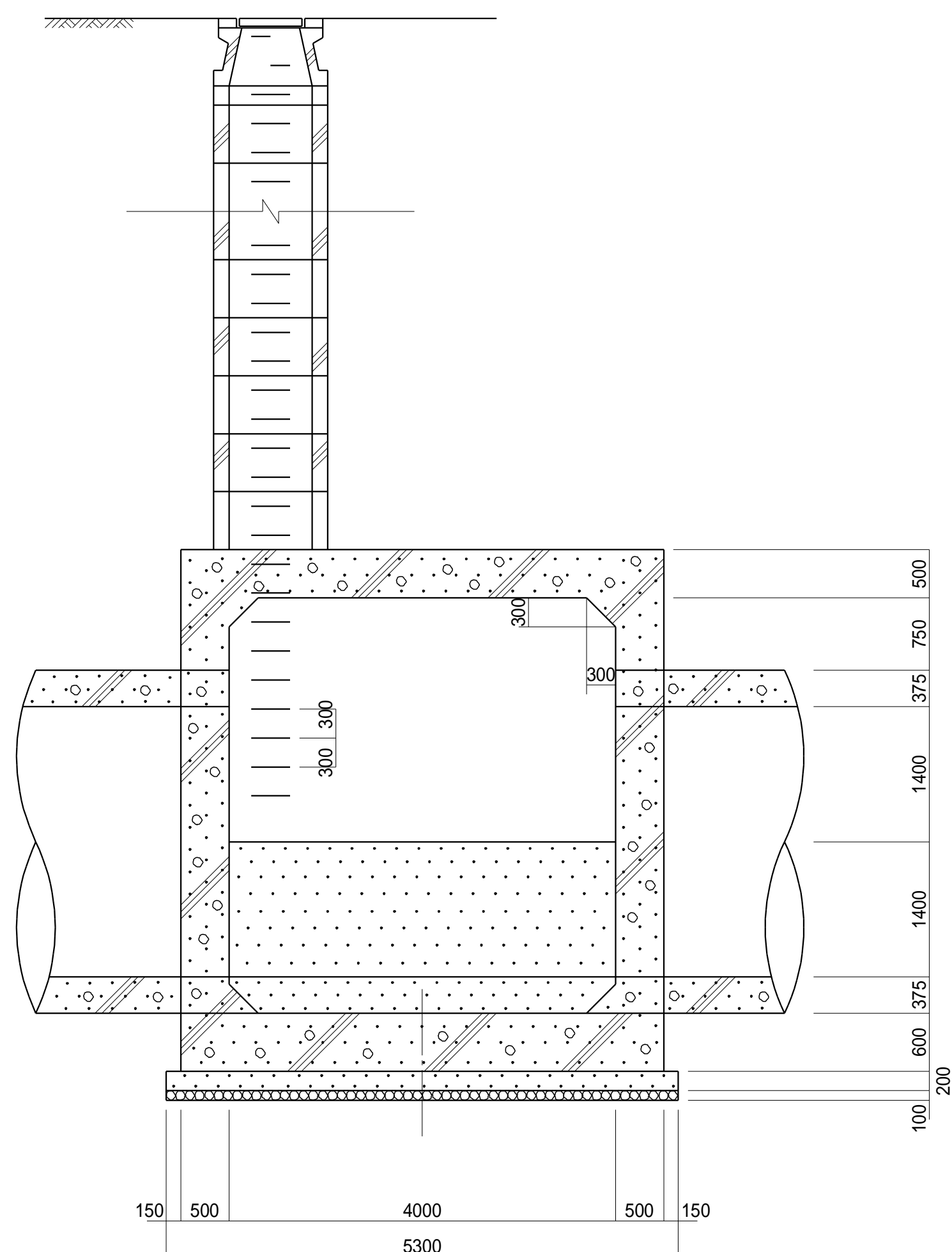
S-7 特殊人孔構造図 縮尺 1:50

平面図



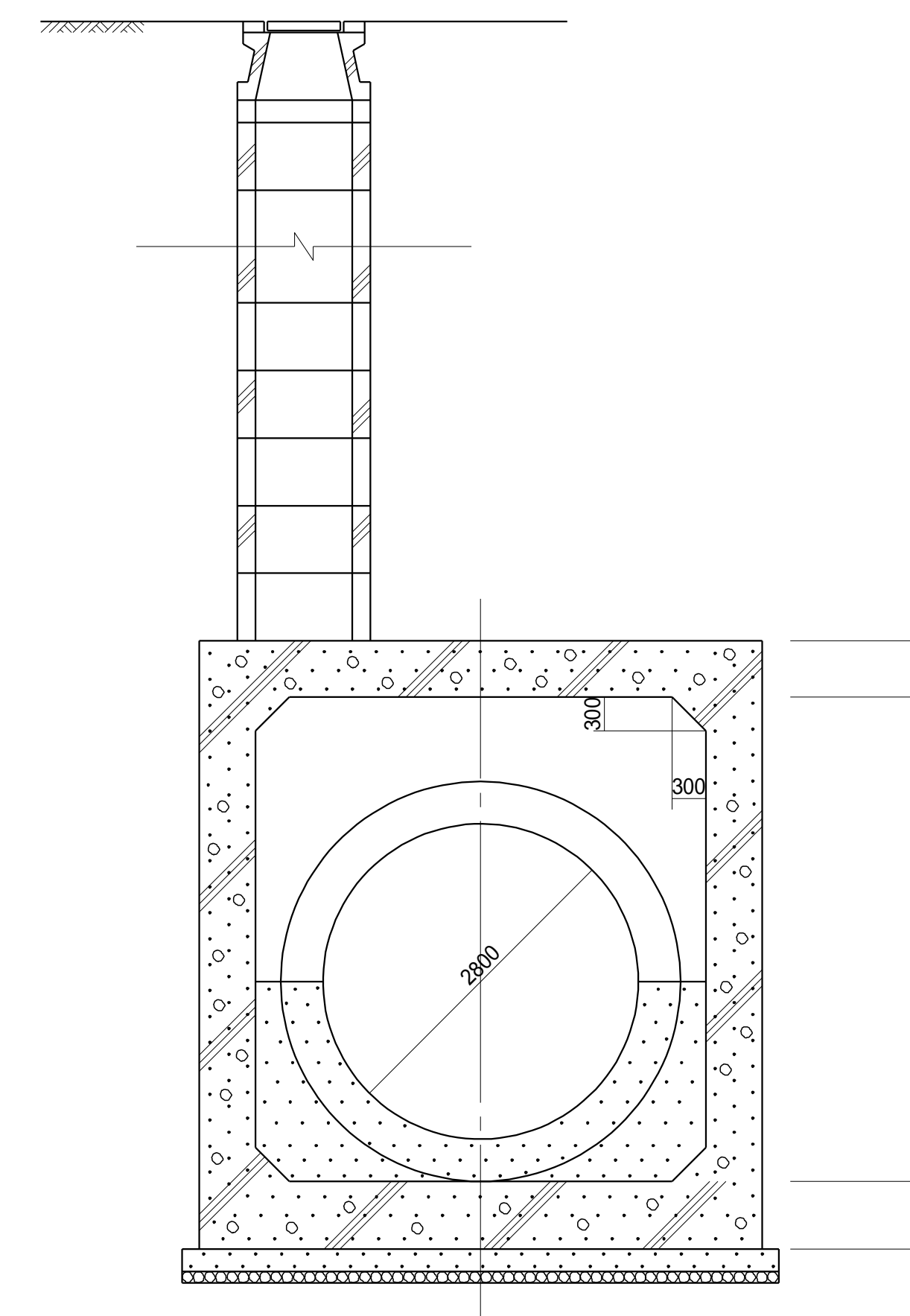
断面図

A-A断面図



横断面図

B-B断面図



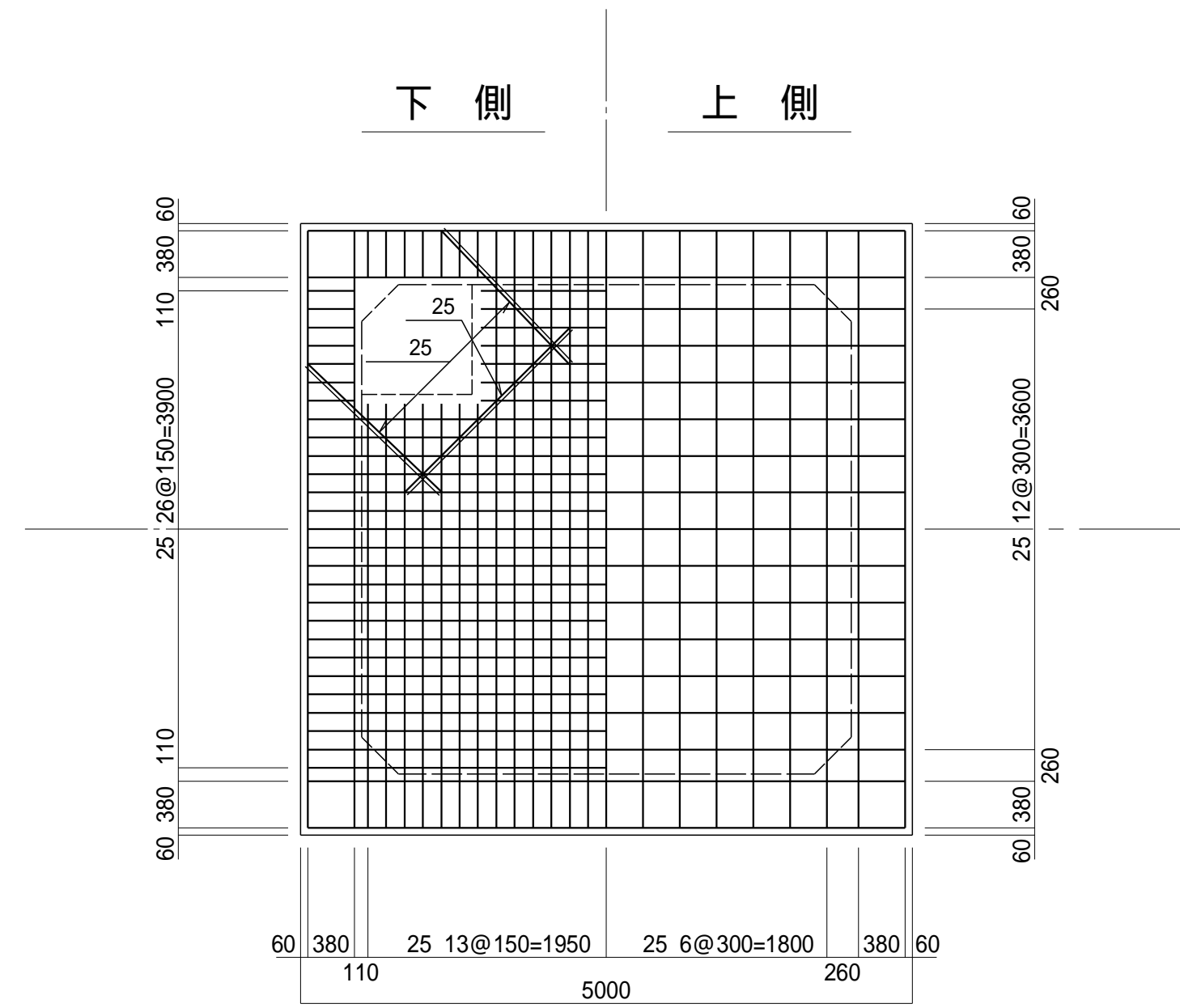
南部流域下水道台帳図 (芝川幹線)

埼玉県

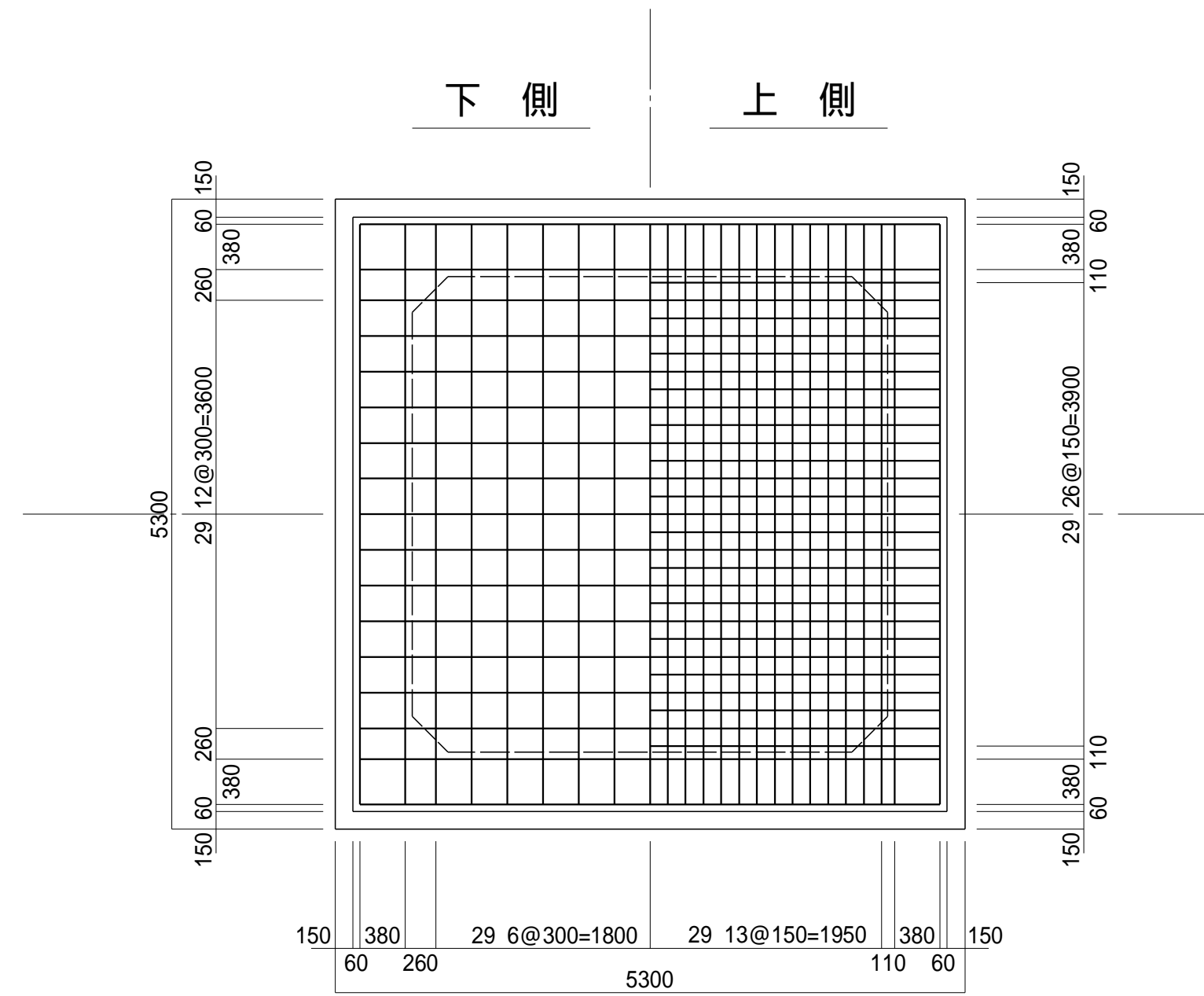
台帳図番号 6013

S-7 特殊人孔構造図 縮尺 1:50

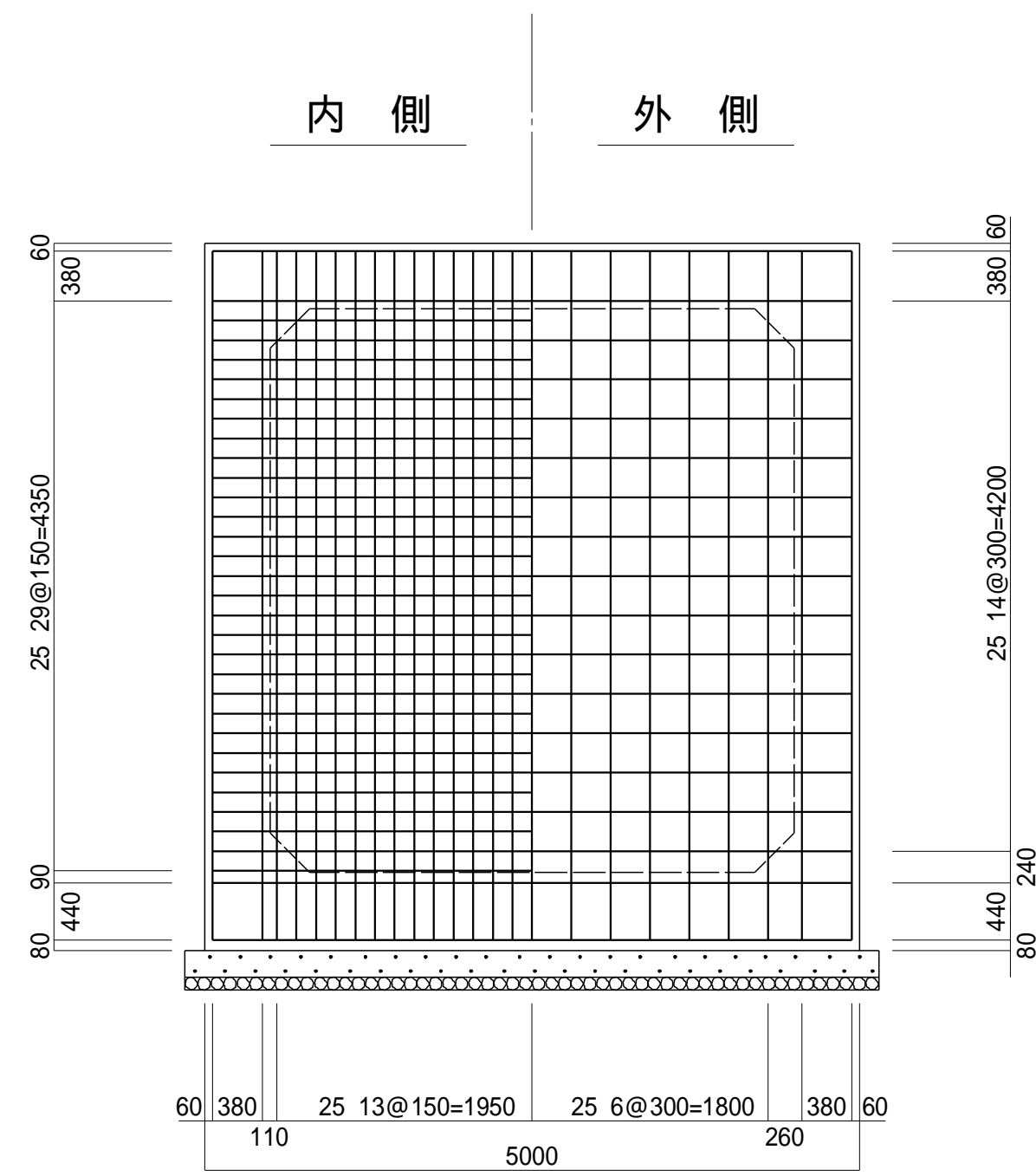
床版配筋図



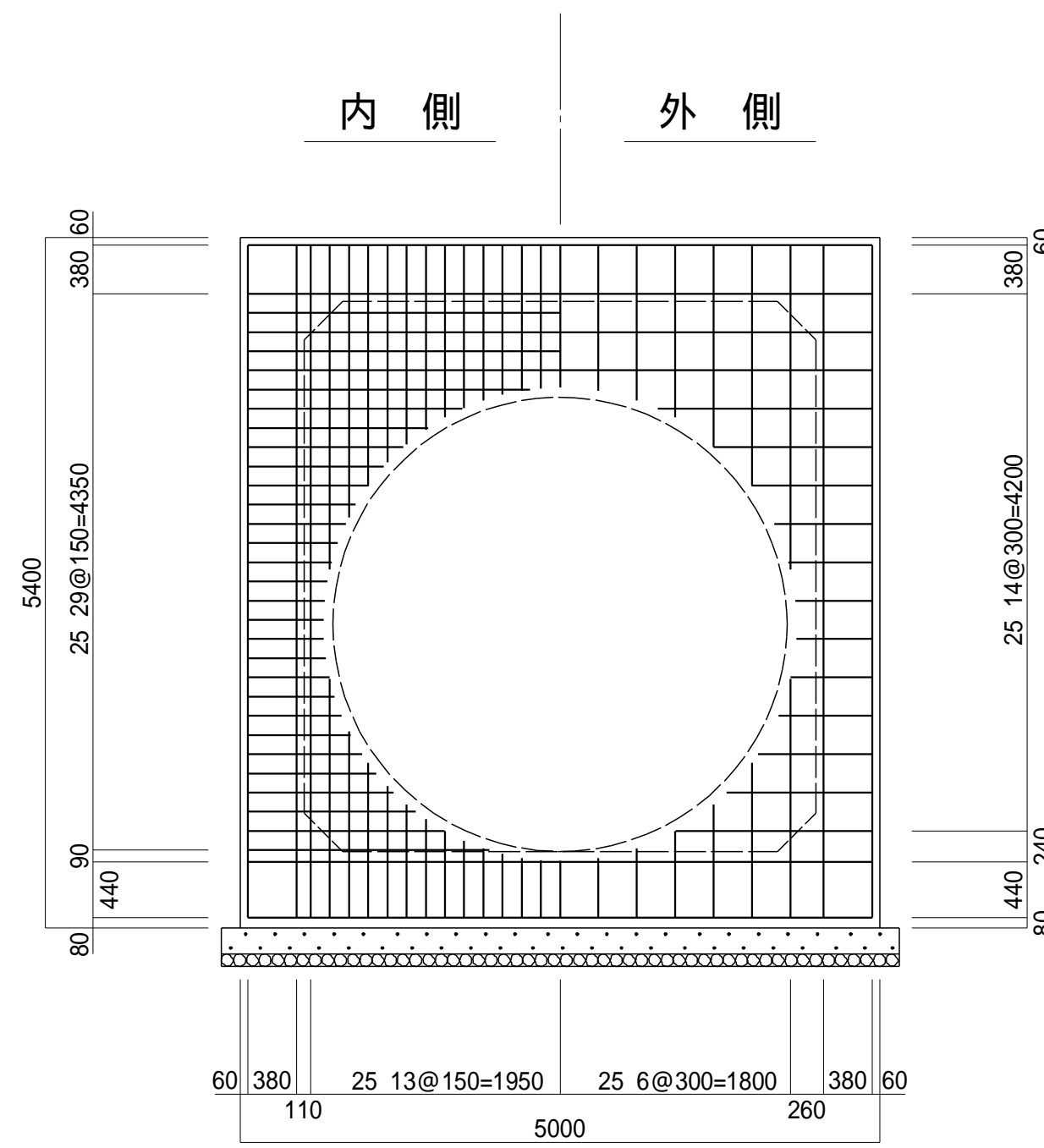
底板配筋図



縦断面配筋図



横断面配筋図



管底高は平成22年2月調整の台帳図より。

地盤高数値は、直接水準による令和2年度測量成果である。