

南部流域下水道台帳図

図面番号 6067 (芝川幹線)

埼玉県

平面図 1:500

上尾市


芝川第2-3処理分区



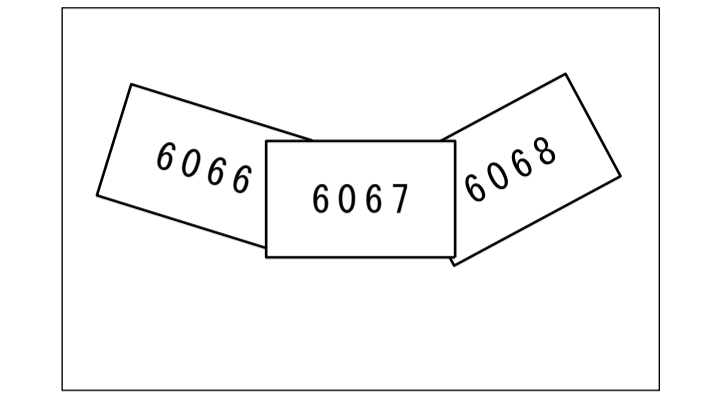
縦断面図

NO. 923+7.273m右側S-036
マンホール天端高15.328m
KBM6-7
H=15.270

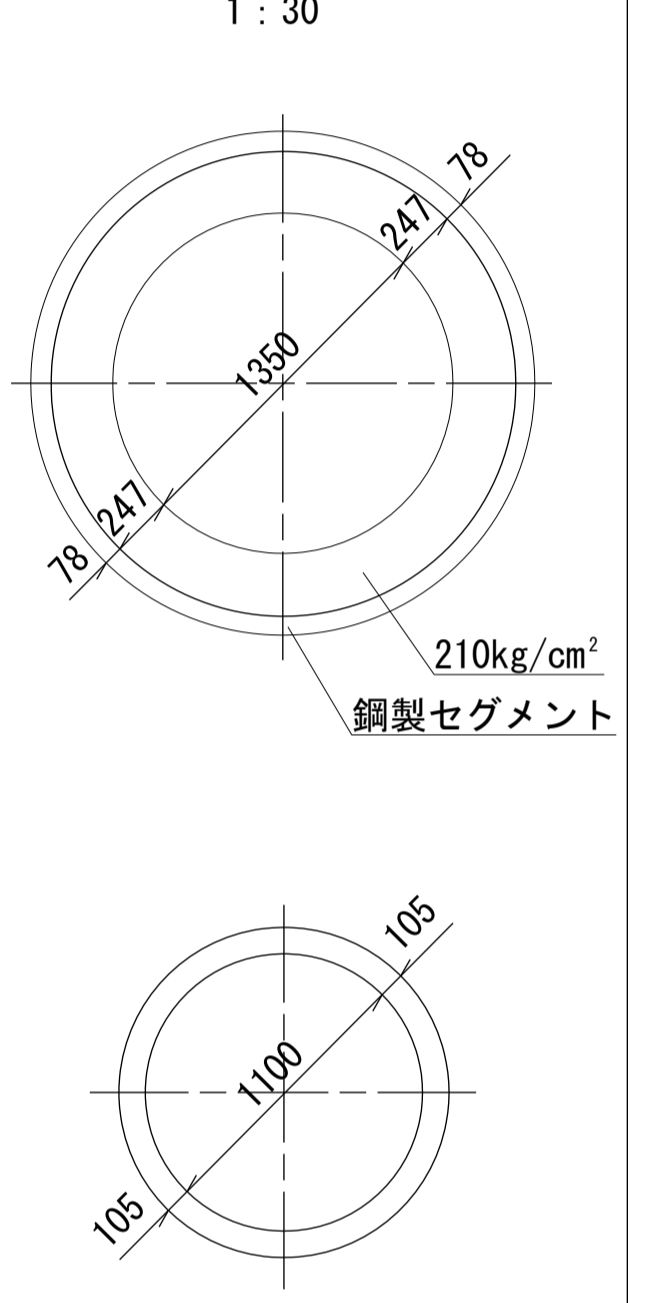
NO. 930+17.180m右側S-037
マンホール天端高15.583m



地盤高	15.09	15.09	15.15	15.21	15.28	15.34	15.40	15.46	15.53	15.59	15.65	15.68	15.70	15.72	15.58	15.73
土かぶり	3.58	3.57	3.62	3.66	3.72	3.77	3.82	3.86	3.92	3.97	4.02	4.03	4.04	4.05	3.90	4.51
管底高	9.833	9.846	9.859	9.871	9.884	9.896	9.909	9.922	9.934	9.947	9.960	9.972	9.985	9.998	10.008	10.020
追加距離	18340.000	18360.000	18380.000	18400.000	18420.000	18440.000	18460.000	18480.000	18500.000	18520.000	18540.000	18560.000	18580.000	18600.000	18617.180	18620.000
測点	NO. 917	NO. 918	NO. 919	NO. 920	NO. 921	NO. 922	NO. 923	NO. 924	NO. 925	NO. 926	NO. 927	NO. 928	NO. 929	NO. 930	S. 37	NO. 931



管渠断面図



◎ 1100mm
S-037~S-038 115.19m (管延長) 116.54m (総延長)

◎ 1350mm
S-035~S-037 856.31m (管延長) 859.01m (総延長)

S. 34~S. 38芝川幹線第5工区4号

(水準点)
埼玉県基準番号
46-12 TP=13.871
46-11 TP=13.633
63-02 TP=14.373
017-38 TP=16.487
46-08 TP=16.335 (H1.1.1)

凡例	
	行政区界
	処理分区界
	幹線・準幹線
	中間マンホール
	接続マンホール
	流入マンホール
	下水の流れ方向