

# 南部流域下水道台帳図

図面番号 6063 (芝川幹線)

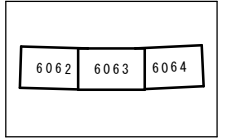
埼玉県

平面図 1:500

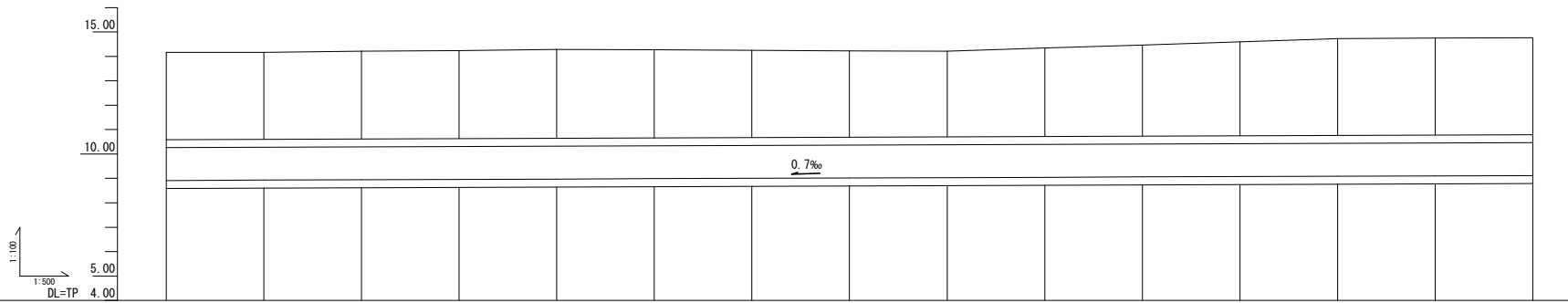
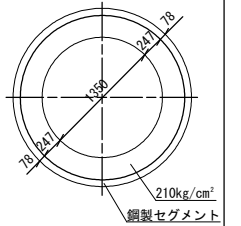
上尾市  
大字原市 芝川第3-2処理分区



縦断面図



管渠断面図  
1:30



◎ 1350mm  
S-031~S-034 1299.58m(管延長) 1302.83m(総延長)

地盤高	14.16	14.17	14.21	14.24	14.28	14.27	14.25	14.23	14.21	14.34	14.47	14.60	14.73	14.75	14.76
土かぶり	3.57	3.57	3.59	3.61	3.63	3.61	3.57	3.54	3.50	3.62	3.73	3.85	3.96	3.97	3.97
管底高	8.915	8.929	8.944	8.958	8.973	8.968	9.002	9.017	9.032	9.046	9.061	9.075	9.090	9.105	9.119
追加距離	-17200.000	-17220.000	-17240.000	-17260.000	-17280.000	-17300.000	-17320.000	-17340.000	-17360.000	-17380.000	-17400.000	-17420.000	-17440.000	-17460.000	-17480.000
測点	NO. 860	NO. 861	NO. 862	NO. 863	NO. 864	NO. 865	NO. 866	NO. 867	NO. 868	NO. 869	NO. 870	NO. 871	NO. 872	NO. 873	NO. 874

S. 31~S. 34芝川幹線第5工区3号

(水準点) 46-12 TP=13.871  
46-13 TP=13.862  
46-14 TP=14.333  
017-28 TP=16.467  
44-09 TP=15.335 (Ht.1.1)  
埼玉県基準番号

凡例

---	行政区界
---	処理分区界
---	幹線・準幹線
◎	中間マンホール
⊕	接続マンホール
⊕	流入マンホール
---	下水の流れ方向