

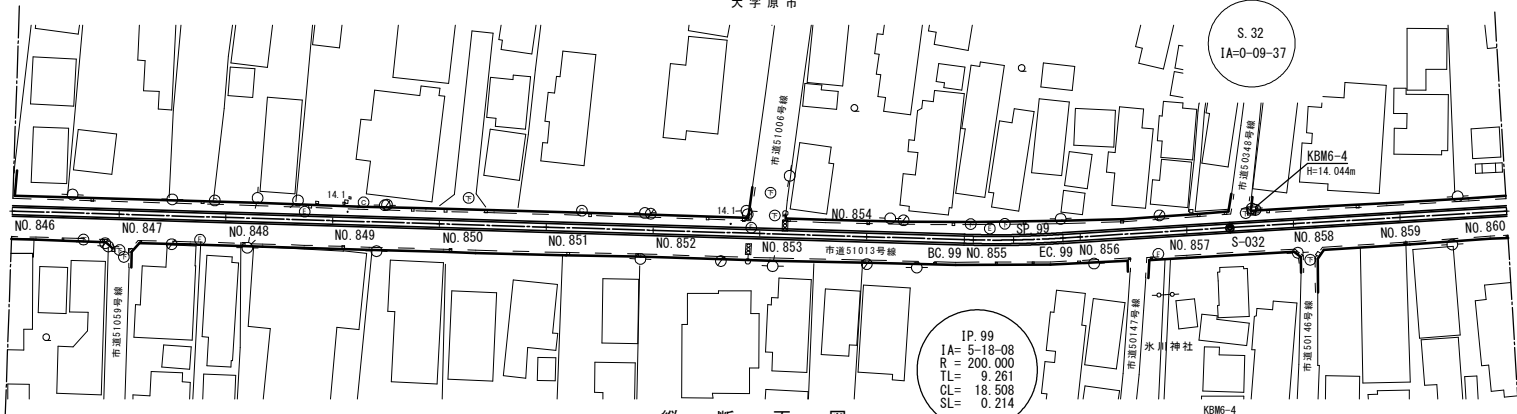
# 南部流域下水道台帳図

図面番号 6062 (芝川幹線)

埼玉県

平面図 1:500

上尾市  
大字原市 芝川第3-2処理分区



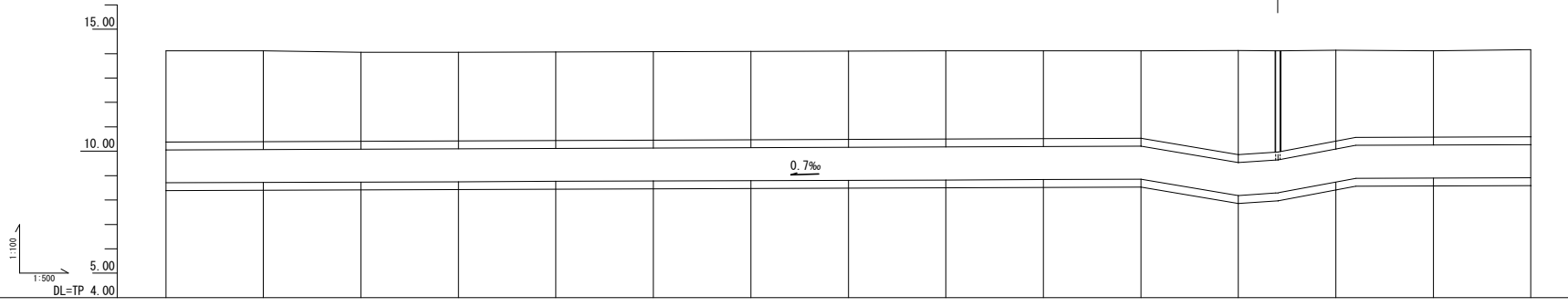
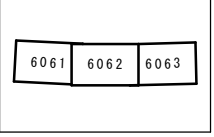
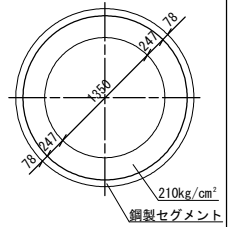
縦断面図

IP.99  
IA=5-18-08  
R=200.000  
TL=9.261  
CL=18.508  
SL=0.214

NO.857+8.120m点側S-002  
マンホール天端高14.115m

管渠断面図

1:30



◎ 1350mm  
S-031~S-034 1299.58m(管延長) 1302.83m(総延長)

地盤高	14.12	14.12	14.05	14.06	14.07	14.08	14.09	14.10	14.11	14.11	14.12	14.13	14.11	14.14	14.11	14.16
土かぶり	3.74	3.75	3.64	3.64	3.63	3.63	3.62	3.62	3.61	3.60	3.59	4.28	4.15	4.13	3.79	3.57
管底高	8.705	8.720	8.734	8.749	8.764	8.778	8.793	8.808	8.822	8.837	8.851	8.180	8.288	8.310	8.724	8.915
追加距離	-16920.000	-16940.000	-16960.000	-16980.000	-17000.000	-17020.000	-17040.000	-17060.000	-17080.000	-17100.000	-17120.000	-17140.000	-17148.29	-17180.000	-17200.000	-17200.000
測点	NO.846	NO.847	NO.848	NO.849	NO.850	NO.851	NO.852	NO.853	NO.854	NO.855	NO.856	NO.857	S.32	NO.858	NO.859	NO.860

S.31~S.34芝川幹線第5区3号

(水準点)  
埼玉県基準番号  
45-12 TP=13.871  
45-11 TP=13.852  
45-02 TP=14.212  
45-03 TP=13.822  
45-04 TP=13.822  
45-05 TP=13.822 (H:1.1)

凡例	
---	行政区界
---	処理分区界
---	幹線・準幹線
◎	中間マンホール
◎	接続マンホール
◎	流入マンホール
---	下水の流れ方向