

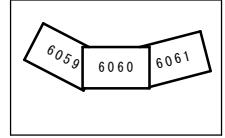
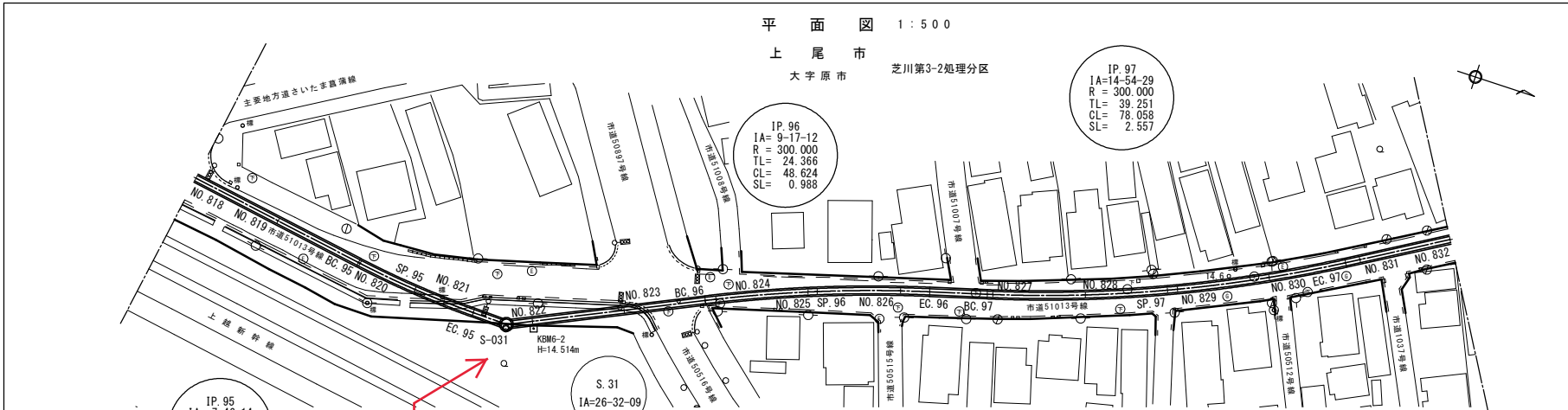
南部流域下水道台帳図

図面番号 6060 (芝川幹線)

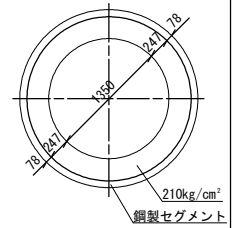
埼玉県

平面図 1:500

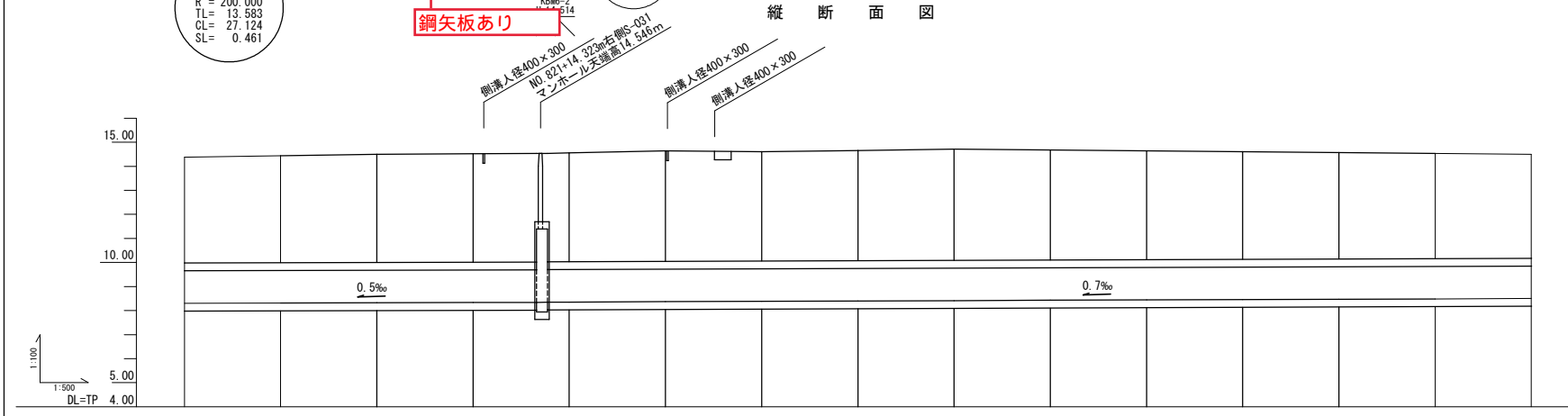
上尾市
大字原市 芝川第3-2処理分区



管渠断面図
1:30



縦断面図



測点	S-030~S-031 385.27m(管延長) 387.36m(総延長)				S-031~S-034 1299.58m(管延長) 1302.83m(総延長)											
	NO. 818	NO. 819	NO. 820	NO. 821	S. 31	NO. 822	NO. 823	NO. 824	NO. 825	NO. 826	NO. 827	NO. 828	NO. 829	NO. 830	NO. 831	NO. 832
地盤高	14.38	14.44	14.50	14.52	14.54	14.56	14.64	14.61	14.66	14.72	14.68	14.64	14.61	14.57	14.53	14.50
土かぶり	4.40	4.45	4.50	4.51	4.52	4.51	4.60	4.55	4.59	4.63	4.58	4.52	4.48	4.42	4.37	4.32
管底高	8.300	8.311	8.322	8.333	8.341	8.354	8.369	8.384	8.398	8.413	8.427	8.442	8.457	8.471	8.486	8.501
追加距離	-16380.000	-16380.000	-16400.000	-16420.000	-16454.323	-16440.000	-16460.000	-16480.000	-16500.000	-16520.000	-16540.000	-16560.000	-16580.000	-16600.000	-16620.000	-16640.000

S. 29~S. 31芝川幹線第5工区2号
S. 31~S. 34芝川幹線第5工区3号

(水準点)
埼玉県基標番号

凡例	
---	行政区界
---	処理分区界
---	幹線・準幹線
○	中間マンホール
□	接続マンホール
⊙	流入マンホール
→	下水の流れ方向