

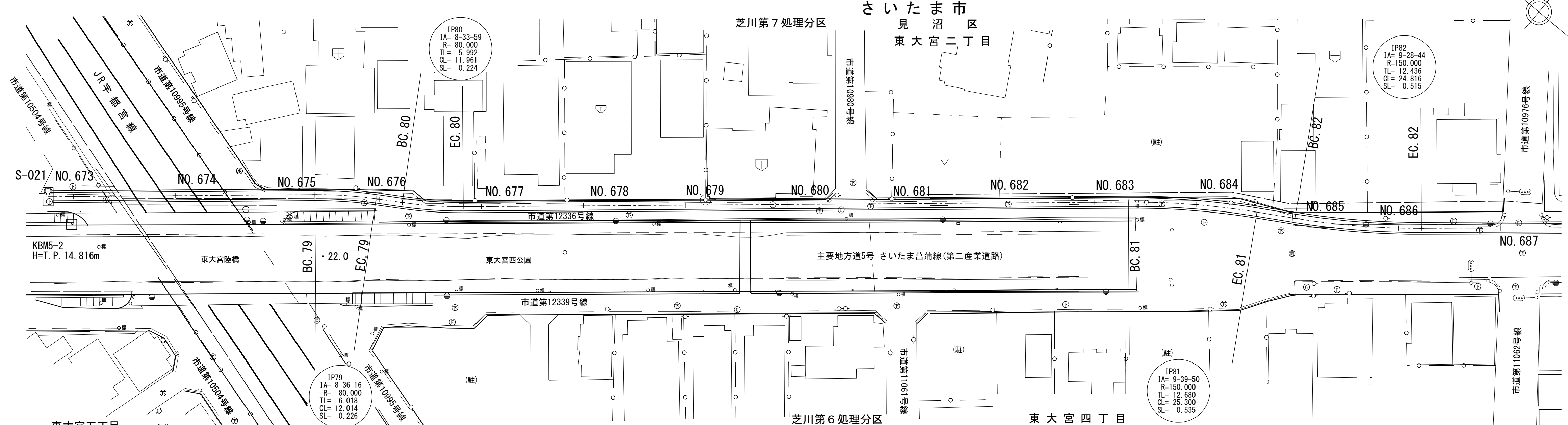
南部流域下水道台帳図

図面番号 6049


(芝川幹線)

埼玉県

平面図 1:500



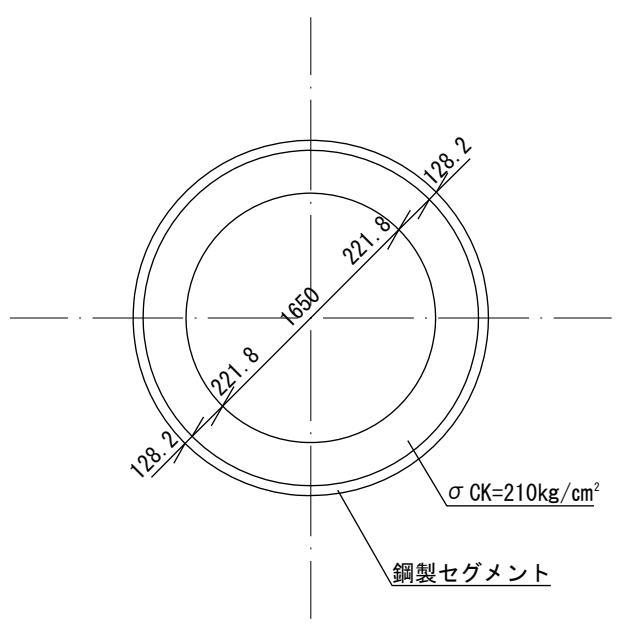
縦断面図



6048	6049	6050
------	------	------

管渠断面図

1:50



S-20~S-22芝川幹線4工区2号

(水準点) 46-32 TP=10.480
埼玉県水準基準番号 63-02 TP=14.259(R2.1.1)

測点	追加距離	管底高	土かぶり	地盤高
NO. 673	13460.000	5.616	6.55	14.16
NO. 674	13480.000	5.633	6.52	14.15
NO. 675	13500.000	5.650	6.41	14.06
BC.79	13507.258			
EC.79	13519.282	5.667	6.51	14.18
NO. 676	13520.000			
BC.80	13524.462			
EC.80	13536.453	5.684	6.43	14.11
NO. 677	13540.000			
NO. 678	13560.000	5.701	6.38	14.08
NO. 679	13580.000	5.718	6.32	14.04
NO. 680	13600.000	5.735	6.27	14.01
NO. 681	13620.000	5.752	6.24	13.99
NO. 682	13640.000	5.769	6.19	13.96
NO. 683	13660.000	5.786	6.14	13.93
BC.81	13666.708			
NO. 684	13680.000	5.803	6.07	13.87
EC.81	13692.007			
BC.82	13699.011	5.820	5.97	13.79
NO. 685	13700.000			
NO. 686	13720.000	5.837	5.89	13.73
EC.82	13724.427			
NO. 687	13740.000	5.854	5.92	13.77

凡例	
	行政区界
	処理分区界
	幹線・準幹線
	中間マンホール
	接続マンホール
	流入マンホール
	下水の流れ方向