

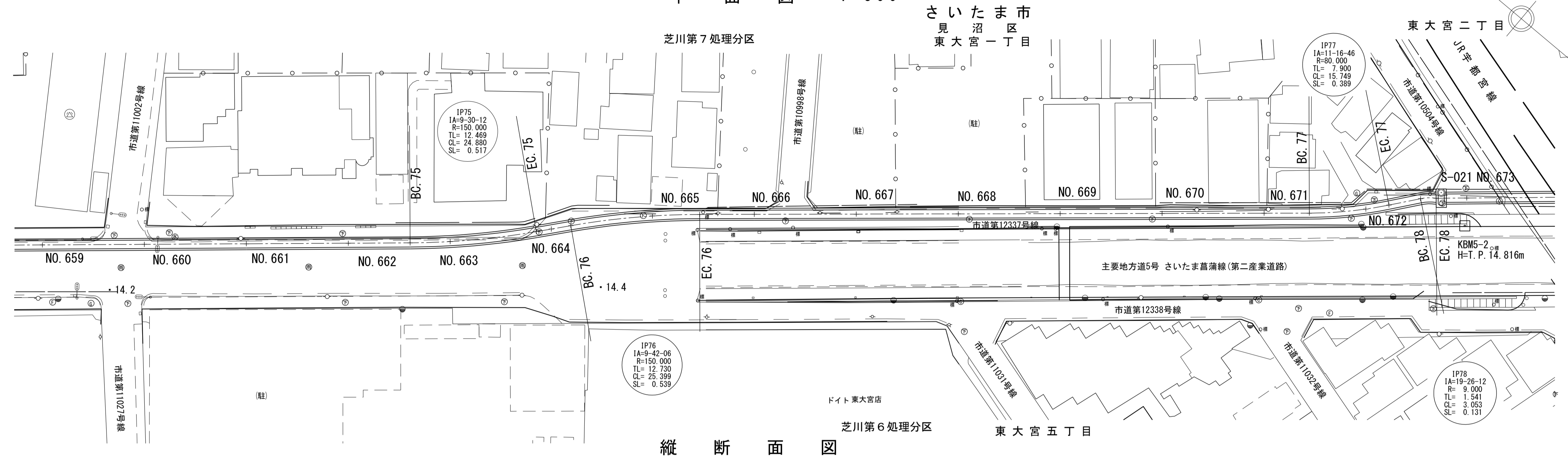
南部流域下水道台帳図

図面番号 6048


(芝川幹線)

埼玉県

平面図 1:500



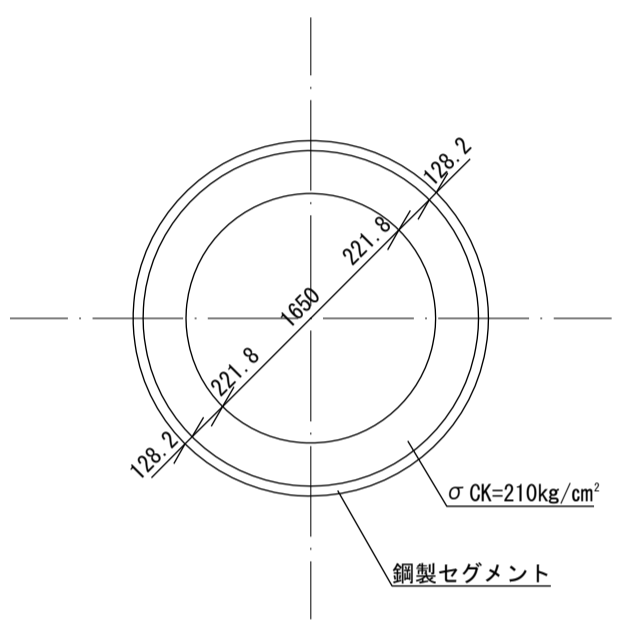
縦断面図



6047 6048 6049

管渠断面図

1:50



測点	追加距離	管底高	土かぶり	地盤高
NO. 659	13180.000	5.372	6.85	14.23
NO. 660	13200.000	5.389	6.84	14.23
NO. 661	13220.000	5.407	6.85	14.26
NO. 662	13240.000	5.424	6.85	14.26
BC. 75	13252.132	5.441	6.82	14.26
NO. 663	13260.000	5.458	6.77	14.23
EC. 75	13277.012	5.475	6.73	14.20
NO. 664	13280.000	5.493	6.68	14.17
BC. 76	13283.890	5.510	6.62	14.13
NO. 665	13300.000	5.527	6.58	14.11
EC. 76	13309.289	5.544	6.55	14.10
NO. 666	13320.000	5.561	6.57	14.13
NO. 667	13340.000	5.579	6.56	14.14
NO. 668	13360.000	5.596	6.53	14.13
NO. 669	13380.000	5.608	6.55	14.16
NO. 670	13400.000	5.613	6.55	14.16
NO. 671	13420.000	5.616	6.55	14.16
NO. 672	13440.000	5.616	6.55	14.16
NO. 673	13460.000	5.616	6.55	14.16

S-20~S-22芝川幹線4工区2号
 (水基点) 46-32 TP=10.480
 埼玉県水準基準番号 63-02 TP=14.259(R2.1.1)

凡例	
—	行政区界
—	処理分区界
—	幹線・準幹線
⊙	中間マンホール
⊙	接続マンホール
⊙	流入マンホール
→	下水の流れ方向