

荒川左岸南部流域下水道台帳図

図面番号 6043

(芝川幹線)

埼玉県

平面図

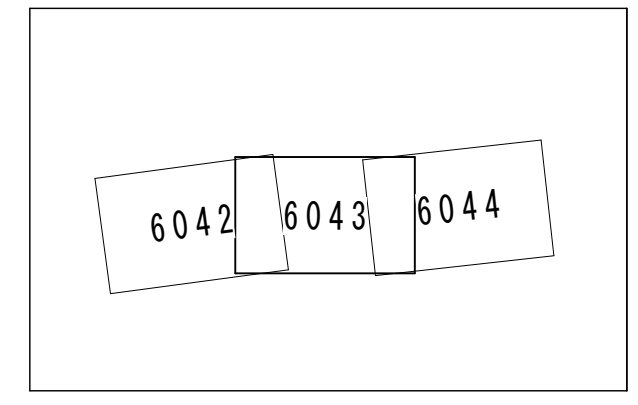
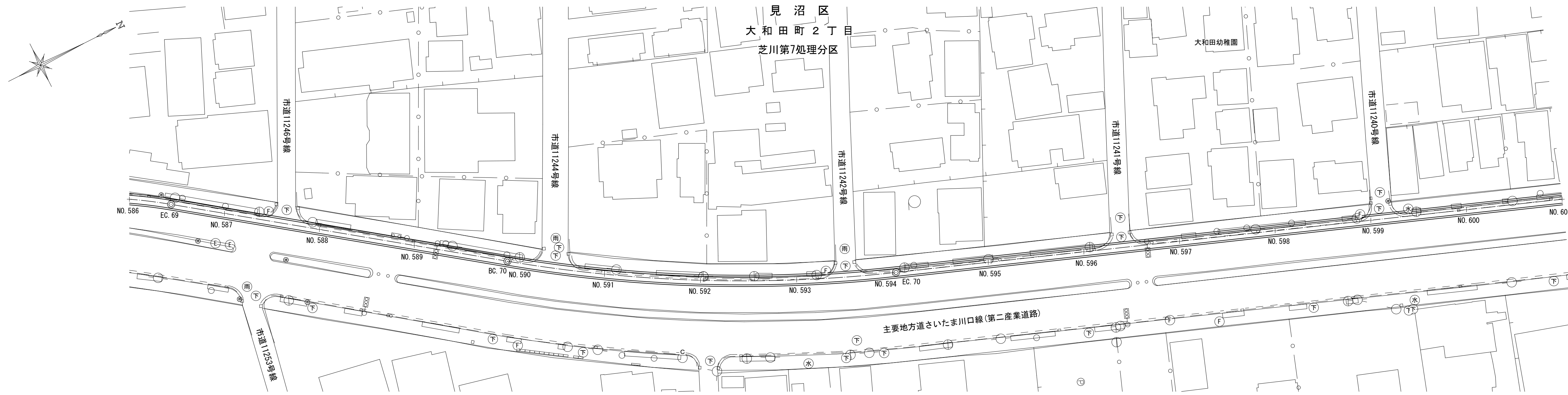
1:500

さいたま市

見沼区

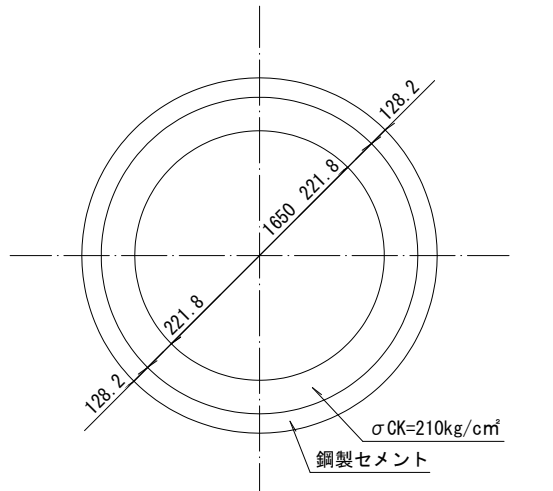
大和田町2丁目

芝川第7処理分区



管渠断面図

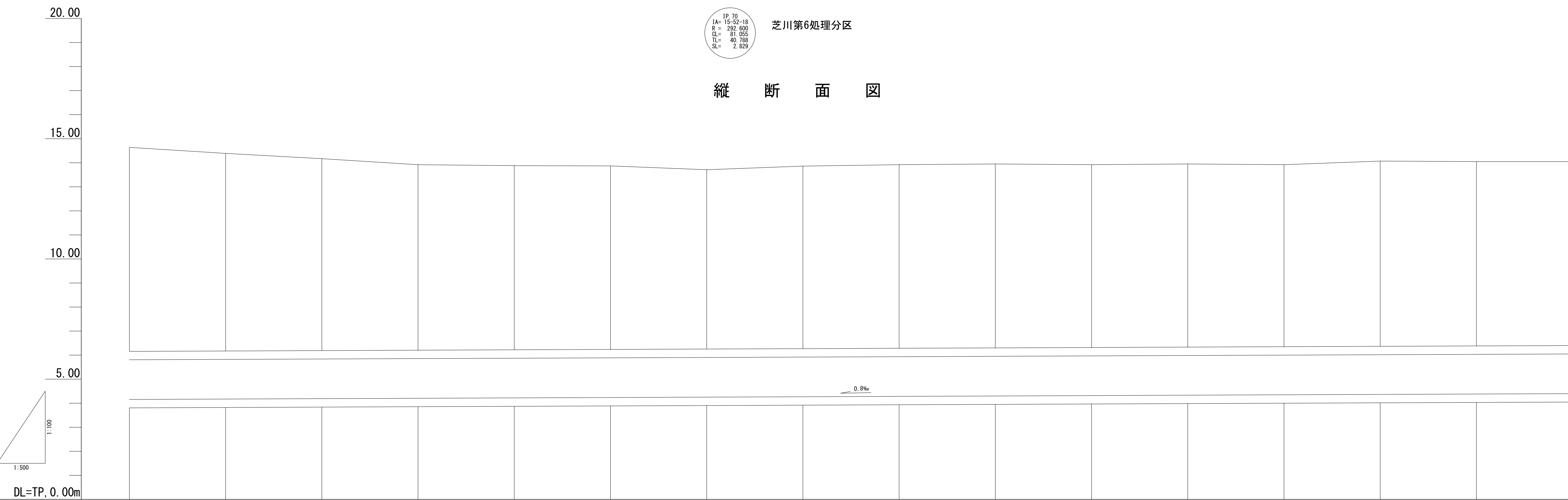
縮尺=1:50



IP. 70
IA=18-52-18
R=292.600
DL=81.055
TL=40.788
SL=2.829

芝川第6処理分区

縦断面図



(水準点)

埼玉県基標番号

46-12 TP=13.757

(令和2.1.1の真高)

46-32 TP=10.480

(令和2.1.1の真高)

測点	追加距離	管底高	土かぶり	地盤高
NO.586	11720.000	4.156	6.46	14.64
EC.69	11725.741	4.172	6.22	14.39
NO.587	11740.000	4.189	7.88	14.17
NO.588	11760.000	4.205	7.72	13.92
NO.589	11780.000	4.221	7.66	13.88
BC.70 NO.590	11790.000	4.237	7.63	13.87
NO.591	11820.000	4.253	7.46	13.71
NO.592	11840.000	4.269	7.59	13.86
NO.593	11860.000	4.285	7.64	13.92
NO.594 EC.70	11880.000	4.301	7.65	13.95
NO.595	11900.000	4.317	7.60	13.92
NO.596	11920.000	4.334	7.62	13.95
NO.597	11940.000	4.350	7.57	13.92
NO.598	11960.000	4.366	7.70	14.07
NO.599	11980.000	4.382	7.67	14.05
NO.600	12000.000	4.398	7.65	14.05
NO.601				

凡例	
---	行政区界
---	処理分区界
---	幹線・準幹線
○	中間マンホール
●	接続マンホール
⊙	流入マンホール
←	下水の流れ方向