

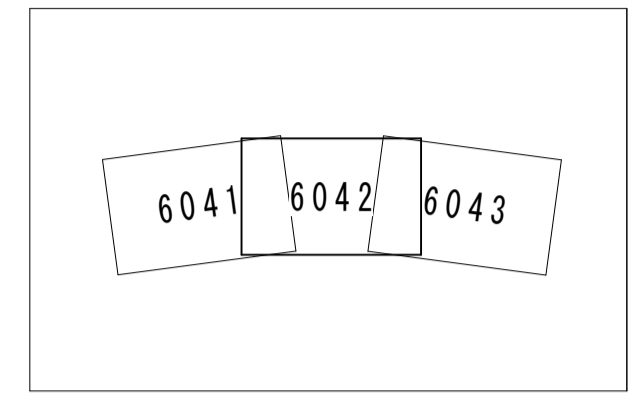
# 荒川左岸南部流域下水道台帳図

図面番号 6042 (芝川幹線)

埼玉県

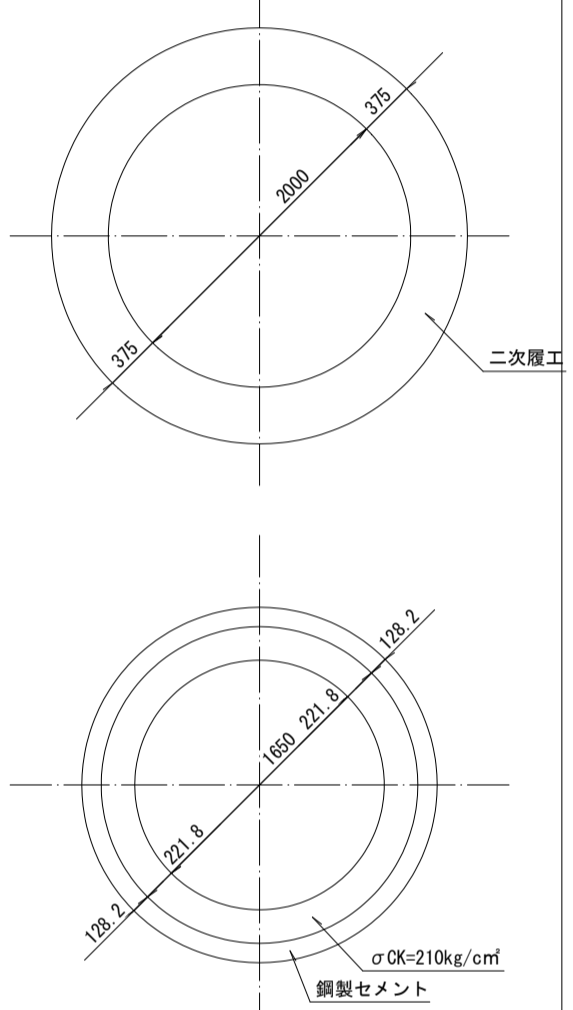
平面図

1:500

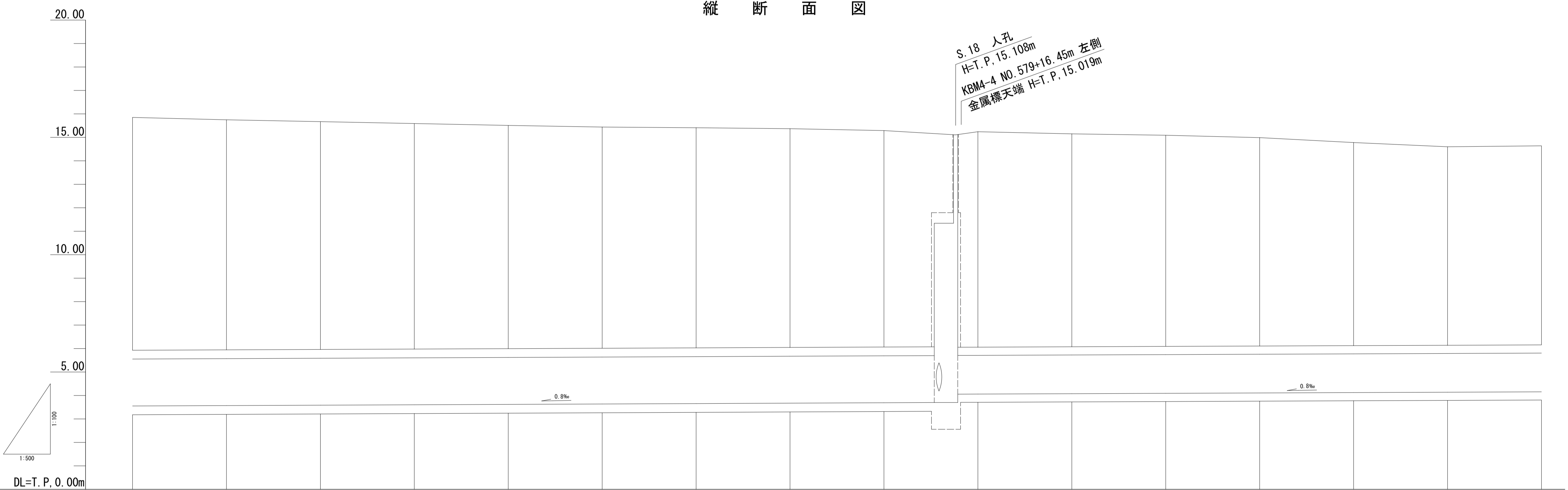


管渠断面図

縮尺=1:50



縦断面図



(水準点)

埼玉県基標番号  
 46-12 TP=13.757  
 (令和2.1.1の真高)  
 46-32 TP=10.480  
 (令和2.1.1の真高)

凡例	
---	行政区界
---	処理分区界
---	幹線・準幹線
○	中間マンホール
●	接続マンホール
⊙	流入マンホール
→	下水の流れ方向

測点	追加距離	管底高	土かぶり	地盤高
NO. 571	11420.000	3.553	9.22	15.56
NO. 572	11440.000	3.570	9.81	15.75
NO. 573	11460.000	3.587	9.71	15.67
NO. 574	11480.000	3.604	9.61	15.59
BC. 65	11486.283	3.621	9.51	15.51
NO. 575	11500.000	3.638	9.43	15.44
NO. 576	11520.000	3.655	9.38	15.41
EC. 66	11521.036	3.672	9.22	15.37
NO. 577	11540.000	3.689	9.23	15.29
NO. 578	11543.330	3.701	9.19	15.108
NO. 579	11560.000	3.718	9.18	15.24
S. 18	11562.283	3.735	9.07	15.15
NO. 580	11600.000	3.752	9.00	15.09
BC. 67	11602.283	3.769	8.88	14.99
NO. 581	11620.000	3.786	8.66	14.76
NO. 582	11640.000	3.803	8.46	14.64
NO. 583	11643.841	3.820	8.46	14.64
NO. 584	11660.000	3.837	8.46	14.64
NO. 585	11671.346	3.854	8.46	14.64
NO. 586	11680.000	3.871	8.46	14.64

令和三年三月修正 平成元年三月調製