

# 荒川左岸南部流域下水道台帳図

図面番号 6036

(芝川幹線)

埼玉県

## 平面図

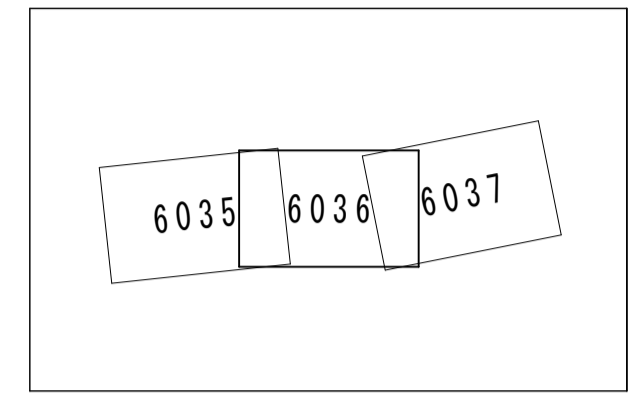
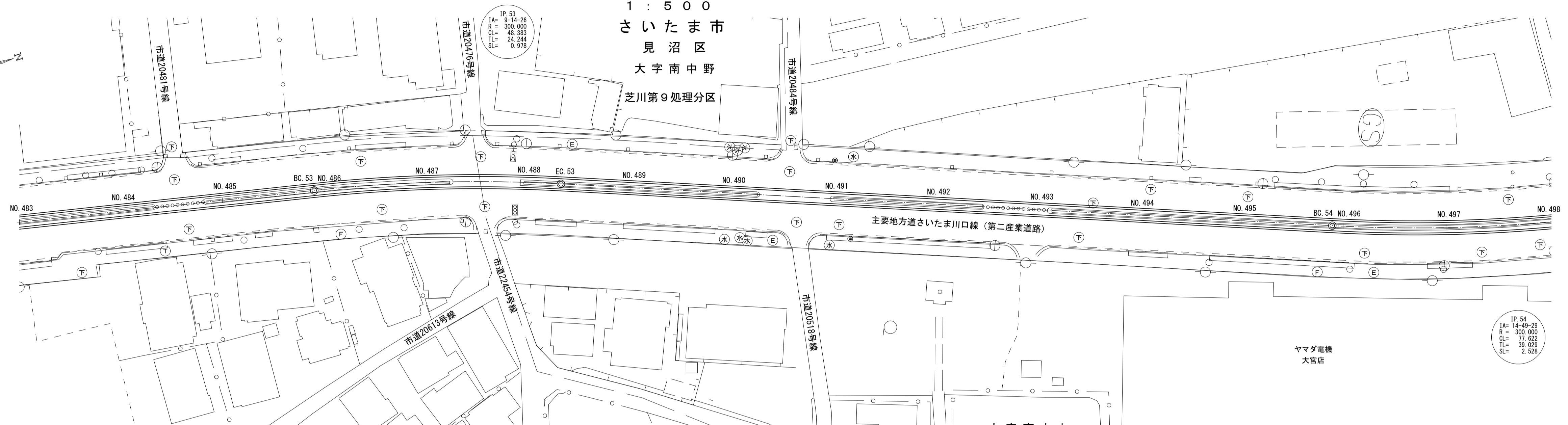
1:500

さいたま市

見沼区

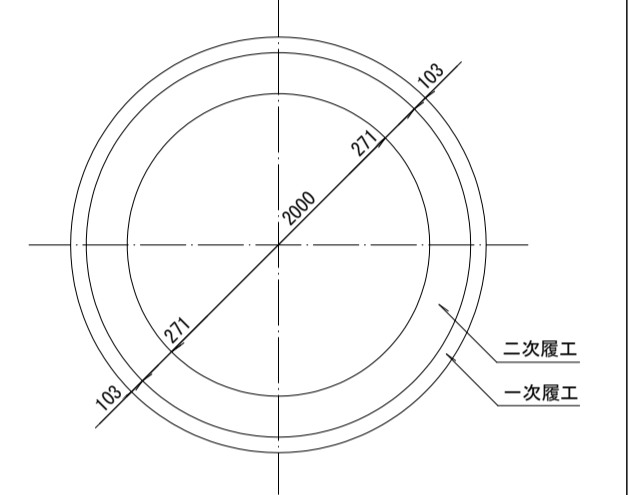
大字南中野

芝川第9処理分区

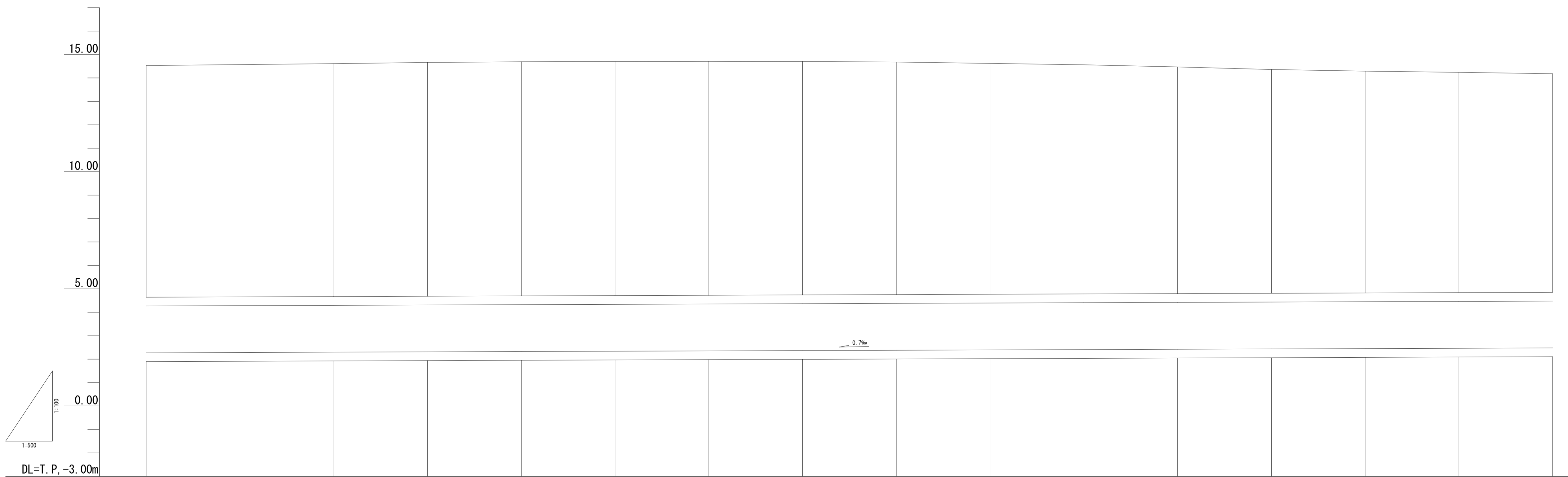


## 管渠断面図

縮尺=1:50



## 縦断面図



(水準点)

埼玉県基準番号

46-12 TP=13.757

(令和2.1.1の真高)

46-32 TP=10.480

(令和2.1.1の真高)

測点	追加距離	管底高	土かぶり	地盤高
NO.483	8660.000	2.270	9.89	14.53
NO.484	8660.000	2.284	9.91	14.57
NO.485	8700.000	2.288	9.94	14.61
BC.53 NO.486	8716.000 8730.000	2.212	9.97	14.66
NO.487	8740.000	2.285	9.99	14.69
NO.488	8760.000	2.240	9.99	14.70
EC.53	8785.445	2.205	9.99	14.71
NO.489	8780.000	2.287	9.99	14.70
NO.490	8800.000	2.281	9.93	14.66
NO.492	8840.000	2.295	9.85	14.62
NO.493	8860.000	2.480	9.78	14.56
NO.494	8880.000	2.423	9.670	14.47
NO.495	8900.000	2.437	9.55	14.36
BC.54 NO.496	8917.731 8930.000	2.451	9.47	14.29
NO.497	8940.000	2.465	9.40	14.24
NO.498	8960.000	2.479	9.33	14.18

凡例	
---	行政区界
---	処理分区界
---	幹線・準幹線
○	中間マンホール
●	接続マンホール
⊙	流入マンホール
→	下水の流れ方向