

南部流域下水道台帳図

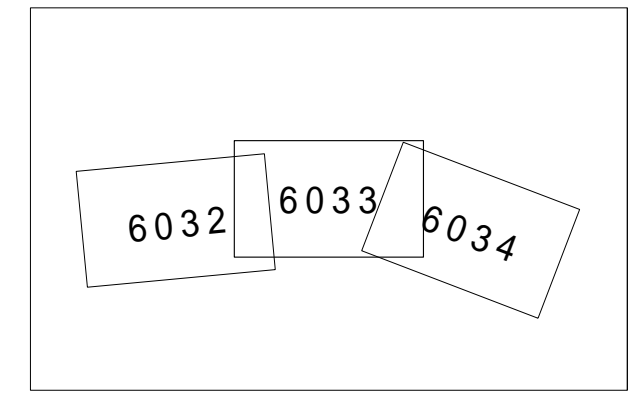
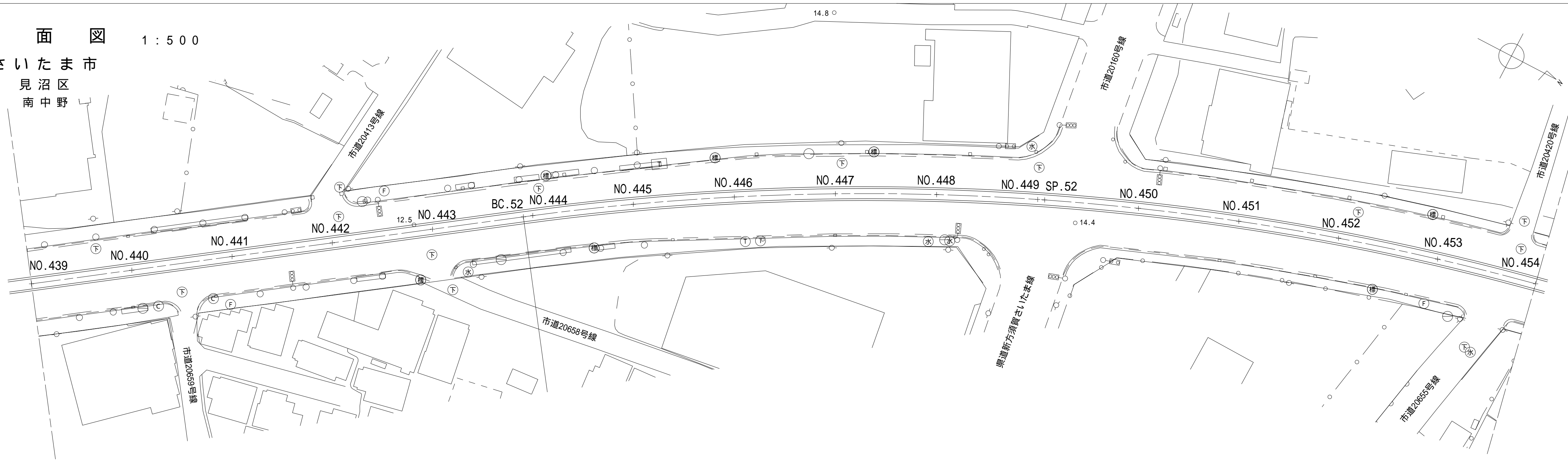
図面番号 6033

(芝川幹線)

埼玉県

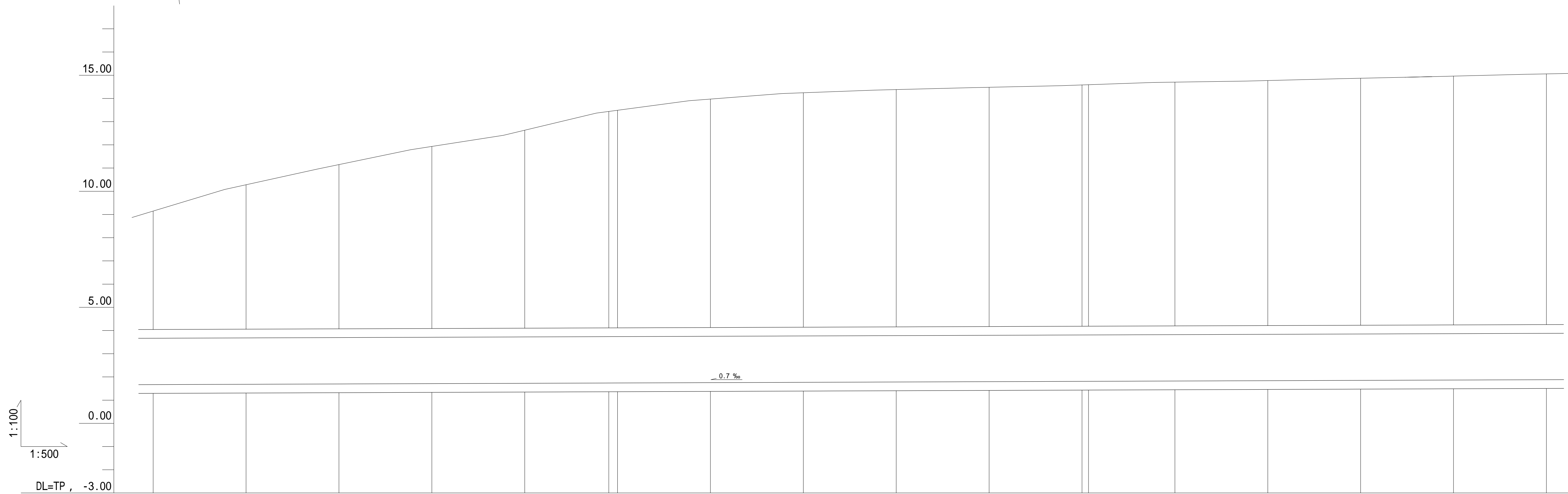
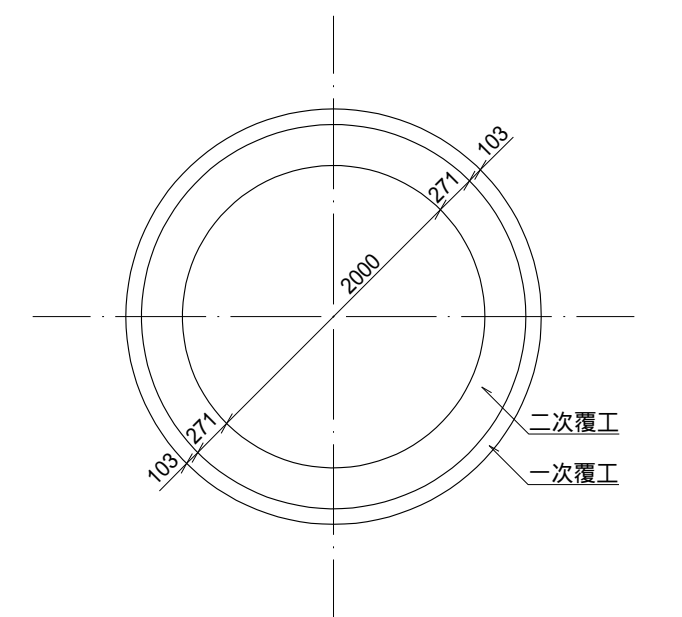
平面図 1:500

さいたま市
見沼区
南中野



管渠断面図

1:50



S.11~S.15 芝川幹線3工区

(水準点)
埼玉県基標番号 46-32 T P = 10.480
46-34 T P = 12.295
(R2.1.1)

2000
S.14~S.15 826.800(管延長) 830.000(総延長)

地盤高	9.15	10.28	11.15	11.93	12.63	13.44	13.49	13.97	14.24	14.38	14.48	14.59	14.59	14.70	14.70	14.87	14.96	15.06
土かぶり	5.11	6.23	7.08	7.25	8.53	9.33	9.38	9.84	10.10	10.23	10.31	10.40	10.41	10.51	10.56	10.65	10.72	10.80
管底高	1.668	1.682	1.696	1.710	1.724	1.737	1.738	1.752	1.766	1.780	1.794	1.808	1.809	1.823	1.837	1.851	1.865	1.879
追加距離	8780.000	8800.000	8820.000	8840.000	8860.000	8878.115	8880.000	8900.000	8920.000	8940.000	8960.000	8980.000	8983.971	9000.000	9020.000	9040.000	9060.000	9080.000
測点	NO.439	NO.440	NO.441	NO.442	NO.443	BC.52 NO.444	NO.444	NO.445	NO.446	NO.447	NO.448	NO.449 SP.52	NO.449	NO.450	NO.451	NO.452	NO.453	NO.454

凡例	
	行政区界
	処理分区界
	幹線・準幹線
	中間マンホール
	接続マンホール
	流入マンホール
	下水の流れ方向