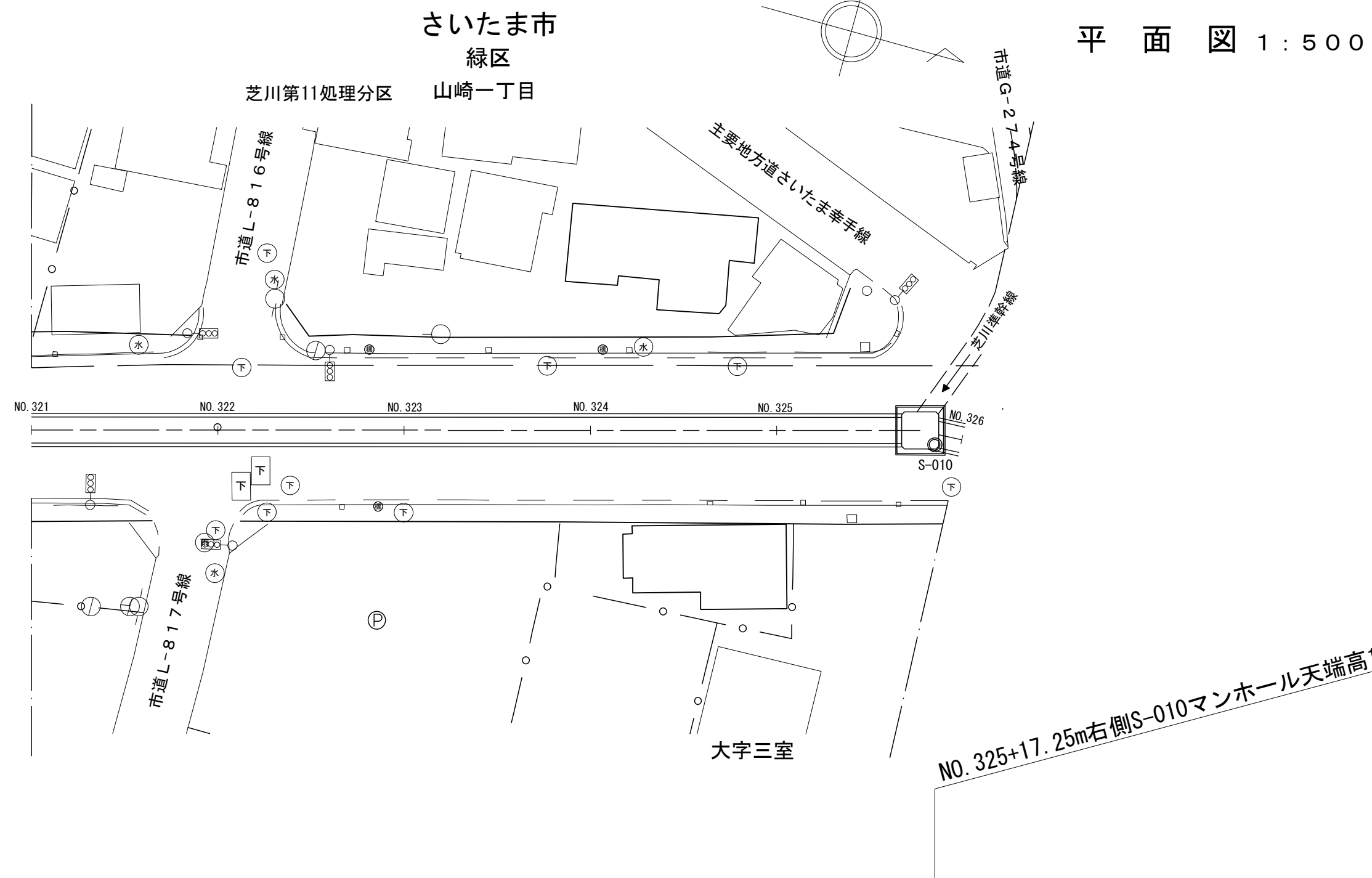


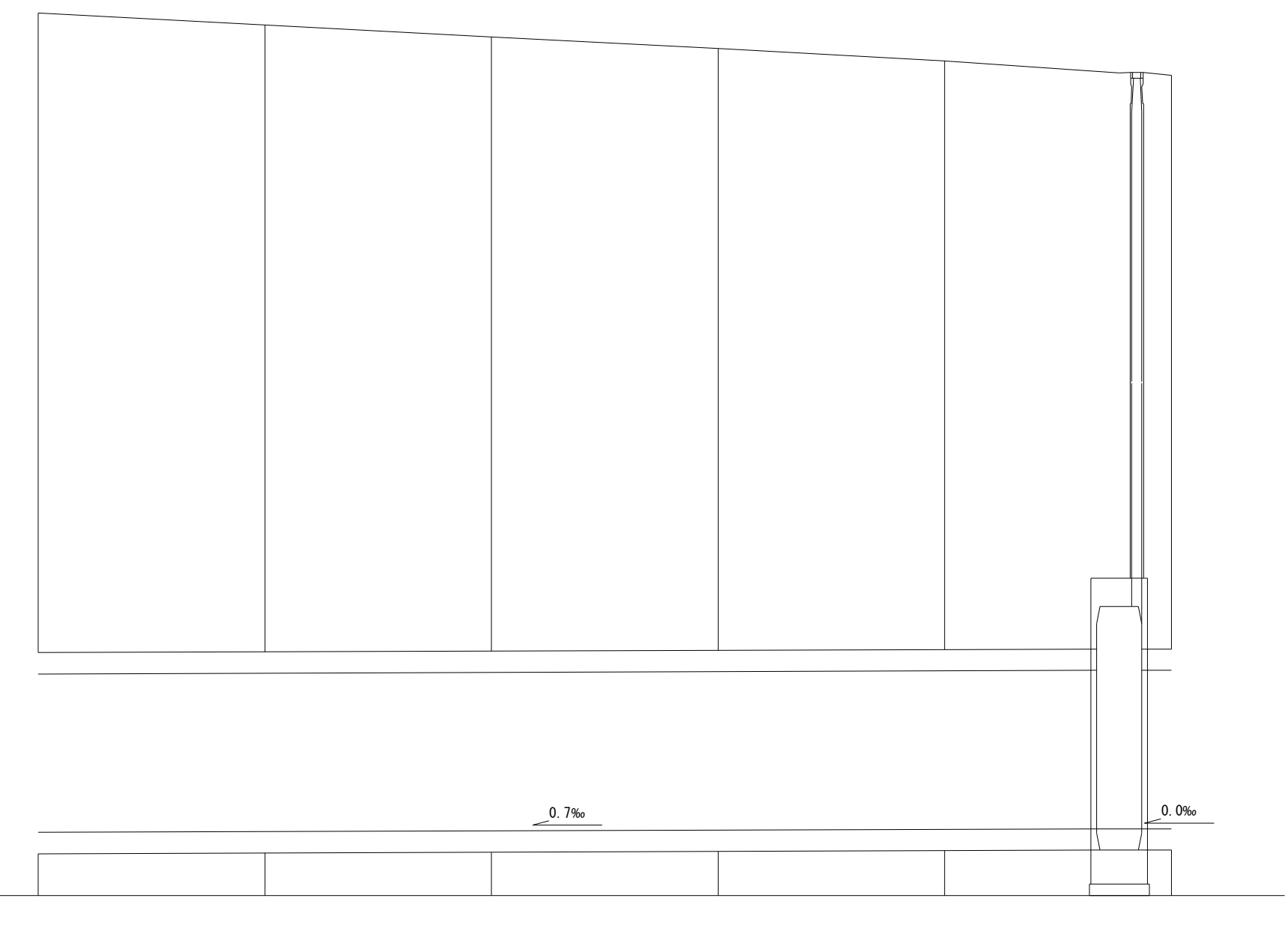

南部流域下水道台帳図

図面番号 6024 (芝川幹線)

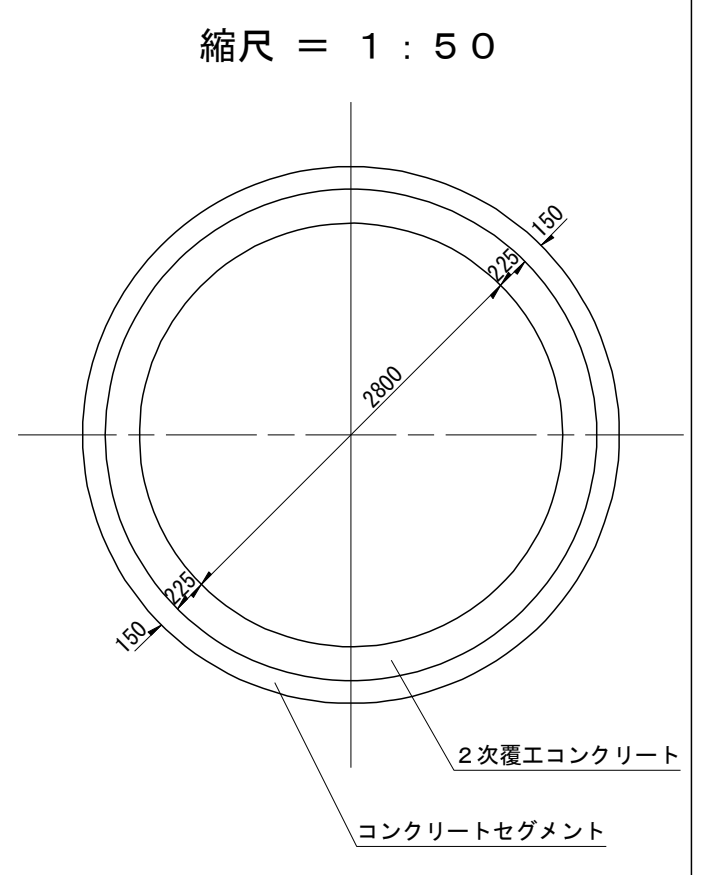
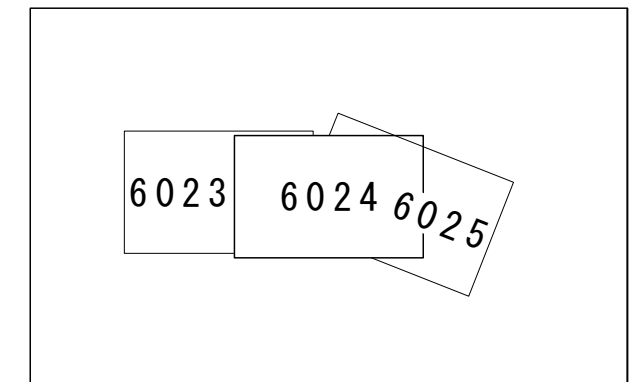
埼玉県



平面図 1:500



測点	NO.321	NO.322	NO.323	NO.324	NO.325	S-010	NO.326
地盤高	13.59	13.38	13.16	12.96	12.74	12.53	12.49
土かぶり	11.30	11.08	10.84	10.63	10.40	10.18	10.13
管底高	-0.885	-0.872	-0.858	-0.844	-0.830	-0.821	-0.821
追加距離	6420.00	6440.00	6460.00	6480.00	6500.00	6518.41	6517.41



S-9~S-10芝川幹線2工区5号
(水準点)
埼玉県基準番号 11.091 TP=12.993m (令和元年度)

凡 例	
— — —	行政区界
— — —	処理分区界
— — —	幹線・準幹線
⊙	中間マンホール
⊙	接続マンホール
⊙	流入マンホール
←	下水の流れ方向