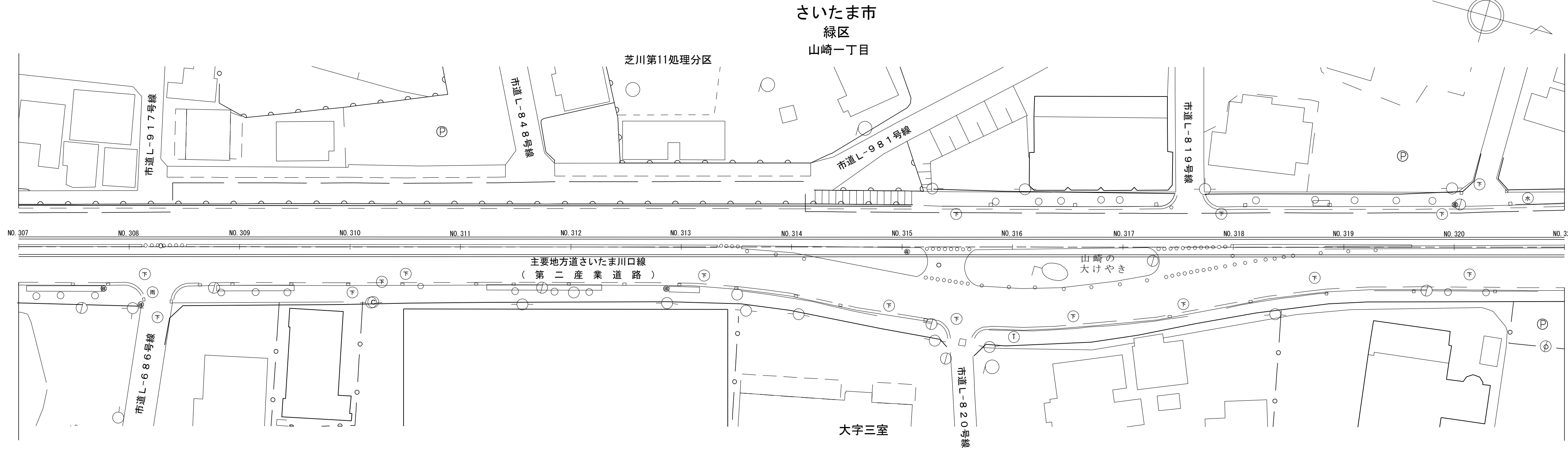


南部流域下水道台帳図

図面番号 6023 (芝川幹線)

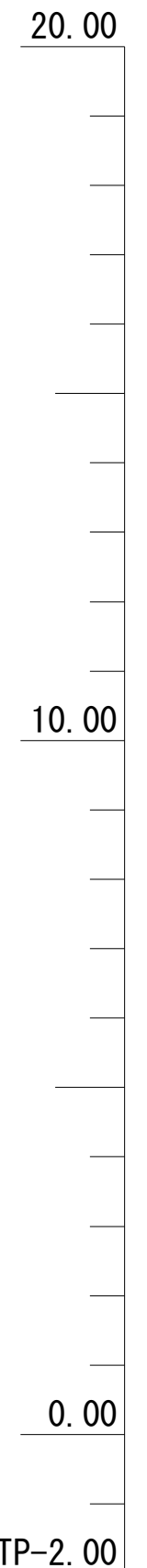
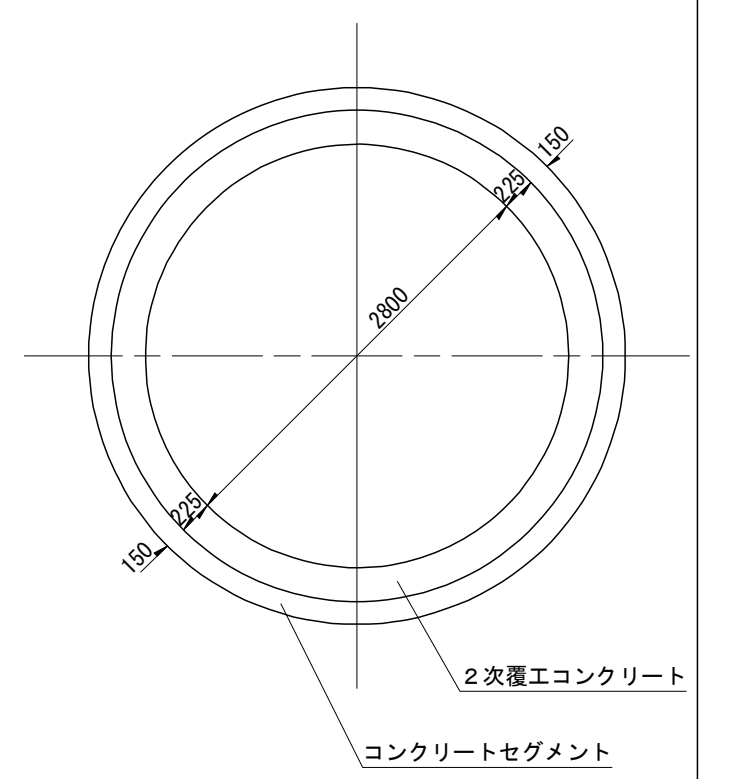
埼玉県

平面図 1:500



6022 6023 6024

縮尺 = 1:50



測点	NO.307	NO.308	NO.309	NO.310	NO.311	NO.312	NO.313	NO.314	NO.315	NO.316	NO.317	NO.318	NO.319	NO.320	NO.321
地盤高	15.10	14.89	14.77	14.66	14.58	14.52	14.48	14.19	14.16	14.12	14.09	14.30	14.21	13.81	13.59
土かぶり	13.00	12.78	12.65	12.52	12.43	12.35	12.30	12.00	11.95	11.90	11.86	12.05	11.95	11.53	11.30
管底高	-1.078	-1.064	-1.050	-1.037	-1.023	-1.009	-0.995	-0.982	-0.968	-0.954	-0.940	-0.927	-0.913	-0.899	-0.885
追加距離	6140.00	6160.00	6180.00	6200.00	6220.00	6240.00	6260.00	6280.00	6300.00	6320.00	6340.00	6360.00	6380.00	6400.00	6420.00

S-9~S-10芝川幹線2工区5号
(水準点)
埼玉県基準番号 11.091 TP=12.993m (令和元年度)

凡 例	
	行政区界
	処理分区界
	幹線・準幹線
	中間マンホール
	接続マンホール
	流入マンホール
	下水の流れ方向