

南部流域下水道台帳図

図面番号 6012 (芝川幹線)

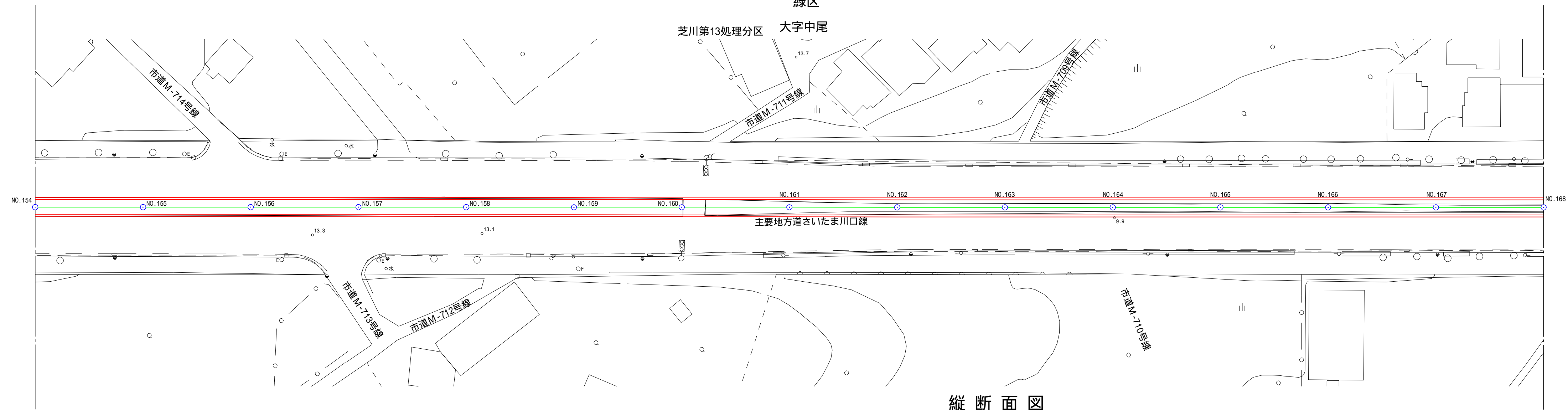
埼玉県

平面図 1:500

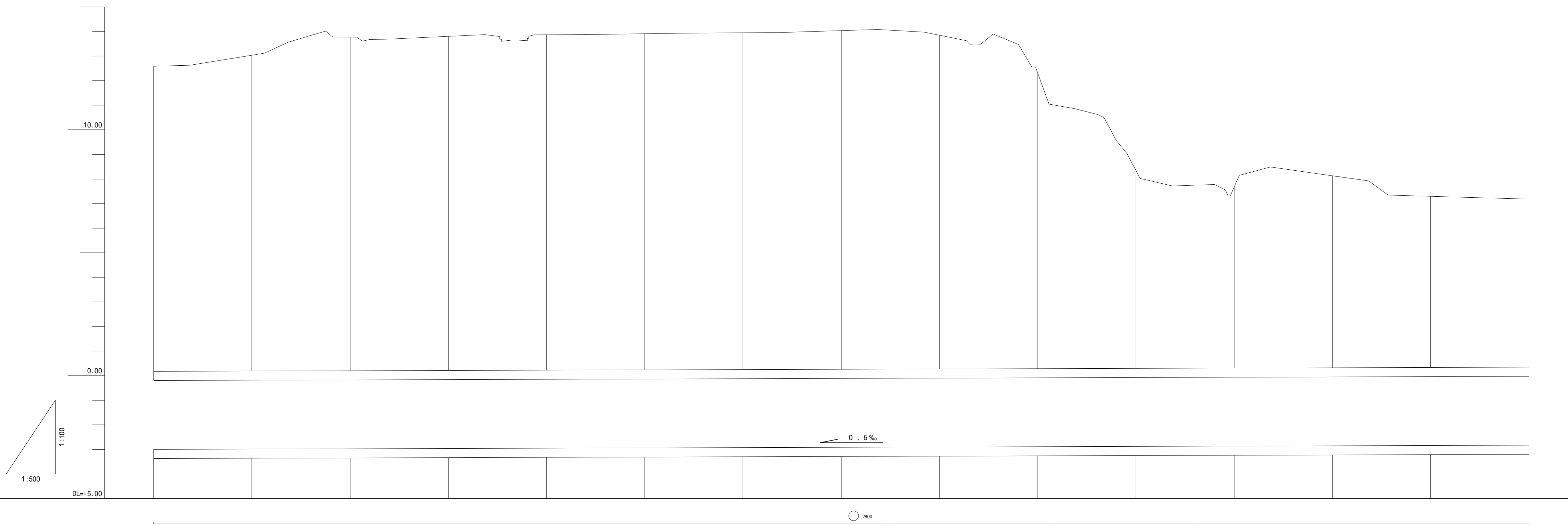
さいたま市

緑区

芝川第13処理分区 大字中尾

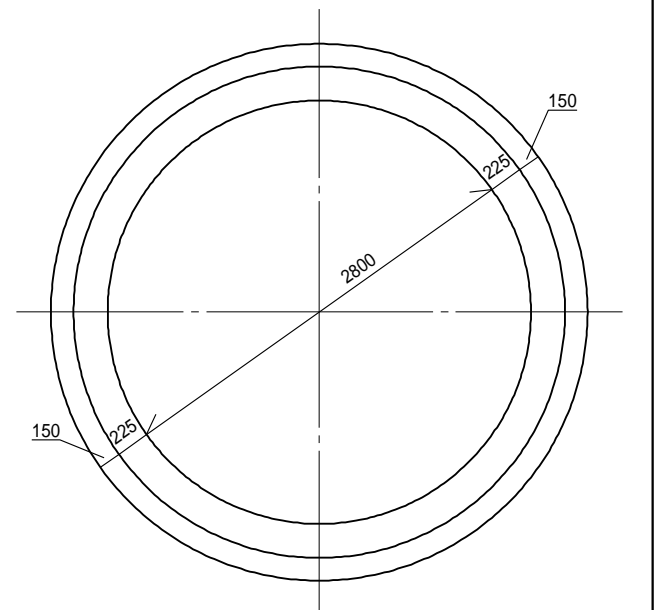


縦断面図



管渠断面図

縮尺=1:50



S 6 - S 7 芝川幹線 2 工区 2 号
(水準点)
埼玉県基準番号 11091 TP=13.114 (S61.1.1)

測点	NO.154	NO.155	NO.156	NO.157	NO.158	NO.159	NO.160	NO.161	NO.162	NO.163	NO.164	NO.165	NO.166	NO.167	NO.168
地盤高	12.59	13.04	13.78	13.80	13.85	13.91	13.95	14.04	13.85	12.31	8.34	7.67	6.13	7.30	7.18
土かぶり	12.41	12.85	13.58	13.59	13.63	13.67	13.70	13.78	13.58	12.03	8.04	7.36	7.81	6.97	6.84
管底高	-2.897	-2.885	-2.973	-2.961	-2.869	-2.937	-2.925	-2.914	-2.902	-2.890	-2.878	-2.866	-2.854	-2.842	-2.830
追加距離	3000.000	3100.000	3120.000	3140.000	3160.000	3180.000	3200.000	3220.000	3240.000	3260.000	3280.000	3300.000	3320.000	3340.000	3360.000

凡 例	
---	行政区界
---	処理分区界
==	幹線・準幹線
○	中間マンホール
●	接続マンホール
◐	流入マンホール
→	下水の流れる方向