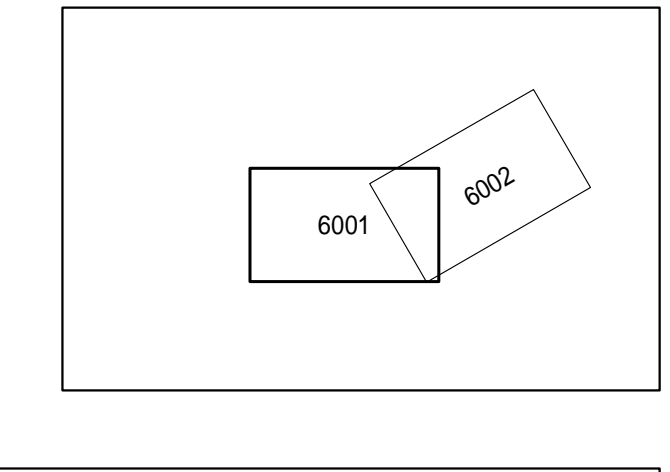
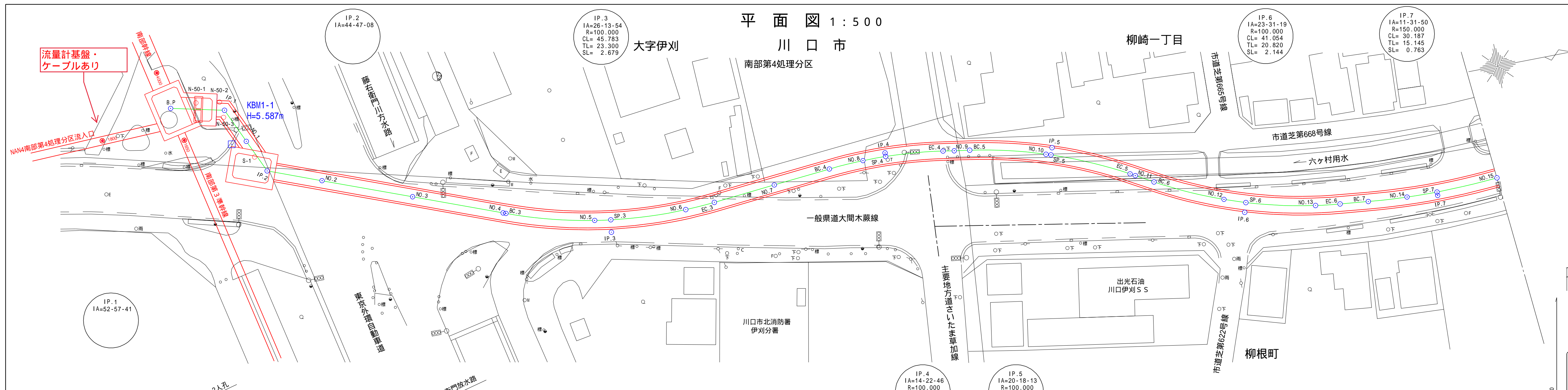


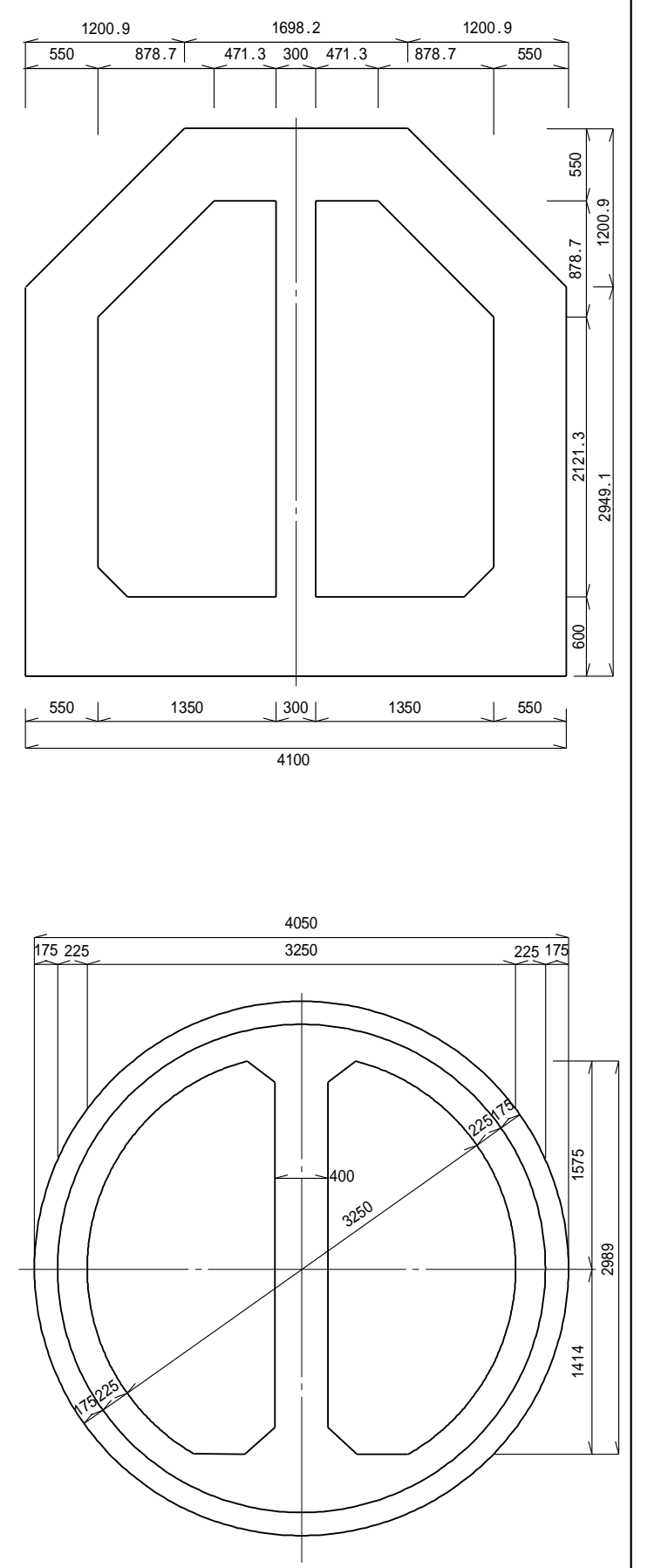
南部流域下水道台帳図

図面番号 6001 (芝川幹線)

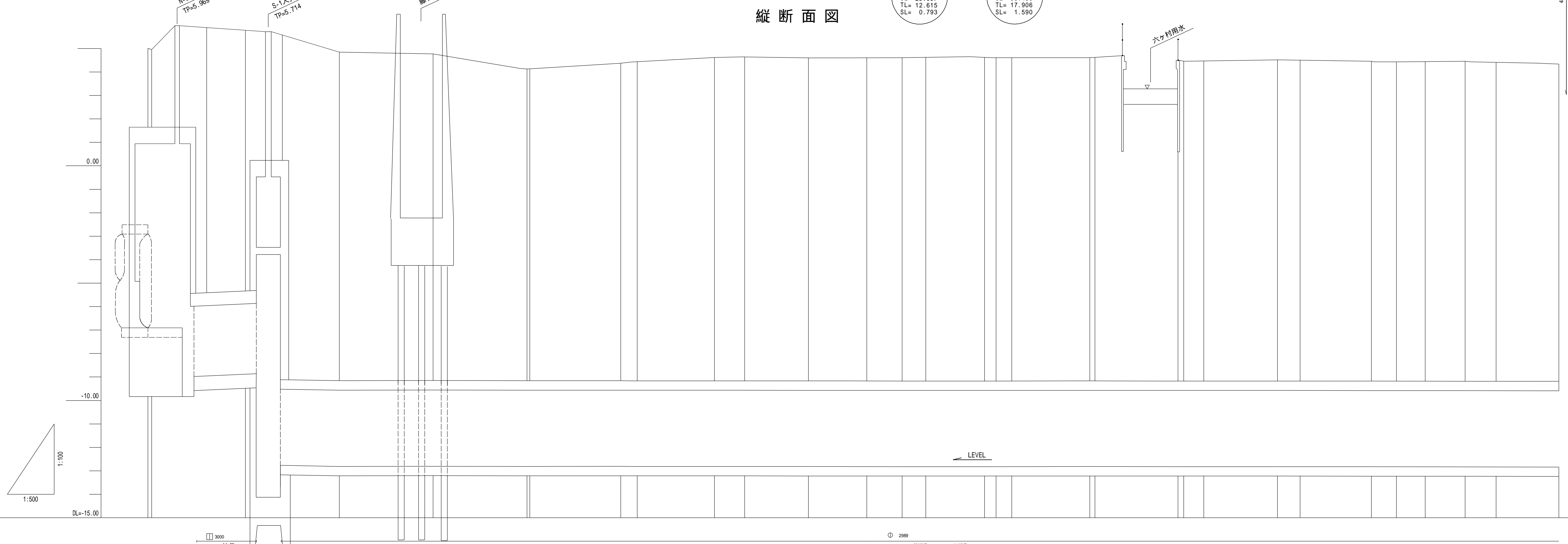
埼玉県



管渠断面図
縮尺=1:50



縦断面図



測点	追加距離	管底高	土かぶり	地盤高
NO.0 B.P	0.000	-6.820	7.43	5.61
IP.1	11.733	-6.958	10.60	4.96
NO.1	20.000	-8.852	10.39	5.07
IP.2	27.668	-12.770	14.52	5.06
NO.2	40.000	-12.811	14.22	5.19
NO.3	60.000	-12.850	14.13	4.85
NO.4 BC.3	80.000 80.832	-12.811	13.50	4.77
NO.5	100.000	-12.810	13.74	4.13
SP.3	103.524	-12.814	4.44	4.14
NO.6	120.000	-12.814	14.00	4.37
EC.3	126.415	4.64	4.64	4.44
NO.7	140.000	-12.818	13.98	4.62
BC.4	152.460	4.60	4.60	4.60
NO.8	160.000	-12.820	13.99	4.61
SP.4	165.008	4.62	4.62	4.62
EC.4	177.556	4.62	4.62	4.62
NO.9	180.000	-12.822	13.99	4.61
BC.5	183.370	4.61	4.61	4.61
NO.10	200.000	-12.818	13.99	4.61
SP.5	201.098	4.62	4.62	4.62
EC.5	215.085	4.62	4.62	4.62
NO.11	220.000	-12.825	13.85	4.51
BC.6	224.290	4.47	4.47	4.47
NO.12	240.000	-12.823	13.90	4.52
SP.6	244.817	4.51	4.51	4.51
NO.13	260.000	-12.827	13.85	4.46
EC.6	265.344	4.43	4.43	4.43
BC.7	271.598	4.44	4.44	4.44
NO.14	280.000	-12.832	13.83	4.44
SP.7	286.801	4.41	4.41	4.41
NO.15	300.000	-12.836	13.74	4.34

S1~S3芝川幹線1工区1号
(水準点)
埼玉県基準番号 42-04 TP=3.352 (S61.1.1)

凡例	
---	行政区界
---	処理分区界
---	幹線・準幹線
○	中間マンホール
●	接続マンホール
○	流入マンホール
→	下水の流れる方向