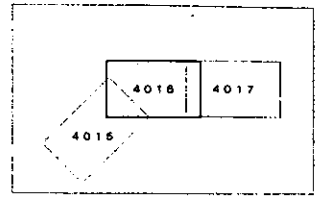
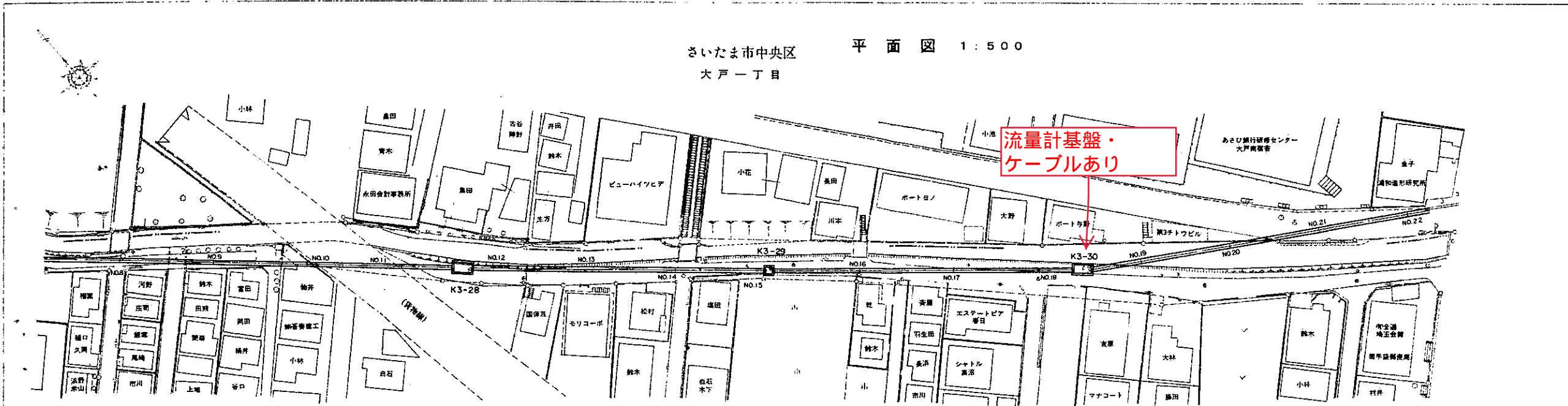


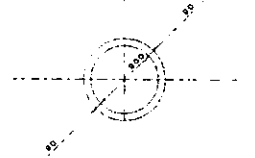
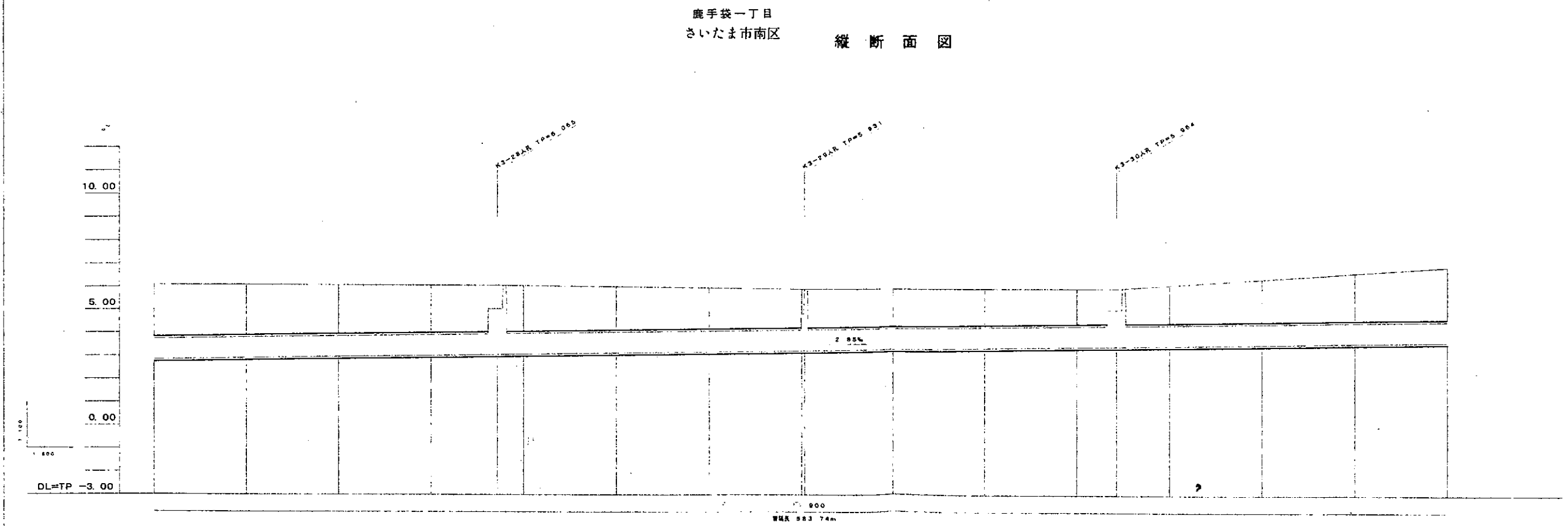
荒川左岸南部流域下水道台帳図

図面番号 4016 (鴨川第3準幹線)

埼玉県



管渠断面図
縮尺=1:50



距離	6.07											5.93		5.96																																																																					
仕分	2.03											1.70		1.84																																																																					
管底高	3.051											3.239		3.432																																																																					
埋込距離	150.00	150.00	150.00	220.00	23-21 NO.11 224.24	23-22 NO.12 240.00	240.00	250.00	260.00	270.00	280.00	290.00	300.00	310.00	320.00	330.00	340.00	350.00	360.00	370.00	380.00	390.00	400.00	410.00	420.00	430.00	440.00	450.00	460.00	470.00	480.00	490.00	500.00	510.00	520.00	530.00	540.00	550.00	560.00	570.00	580.00	590.00	600.00	610.00	620.00	630.00	640.00	650.00	660.00	670.00	680.00	690.00	700.00	710.00	720.00	730.00	740.00	750.00	760.00	770.00	780.00	790.00	800.00	810.00	820.00	830.00	840.00	850.00	860.00	870.00	880.00	890.00	900.00	910.00	920.00	930.00	940.00	950.00	960.00	970.00	980.00	990.00	1000.00
標点	NO.8	NO.9	NO.10	NO.11	23-21 NO.11	23-22 NO.12	NO.13	NO.14	NO.15	NO.16	NO.17	NO.18	23-20 NO.18	23-19 NO.19	NO.20	NO.21	NO.22																																																																		

凡例	
	行政区界
	処理分区界
	幹線・準幹線
	中間マンホール
	接続マンホール
	流入マンホール
	下水の流れ方向