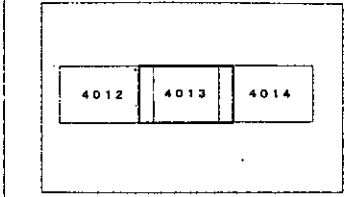
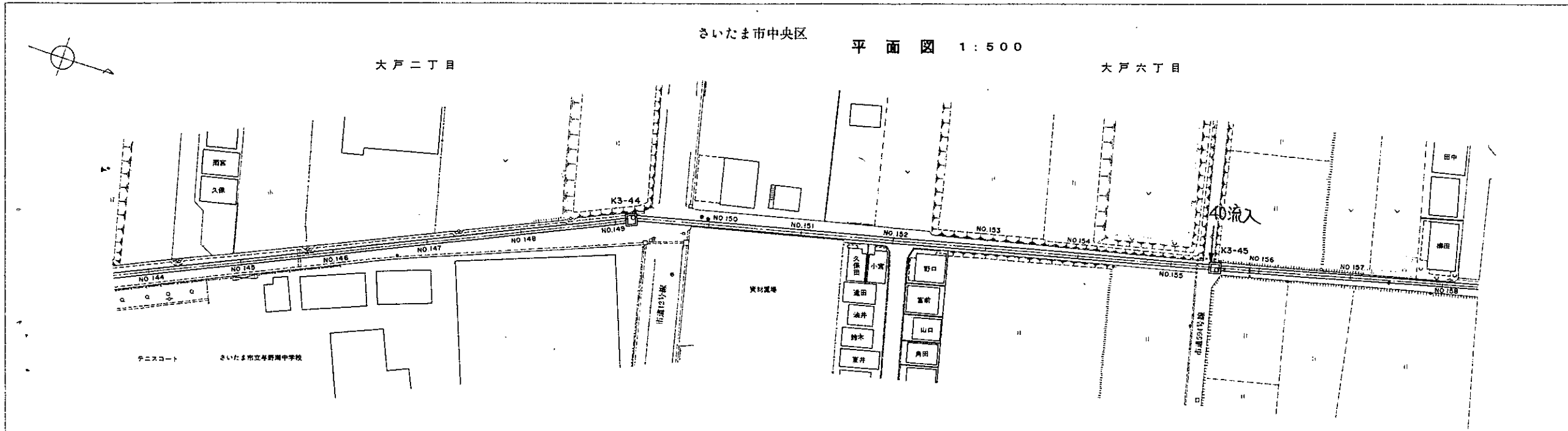


荒川左岸南部流域下水道台帳図

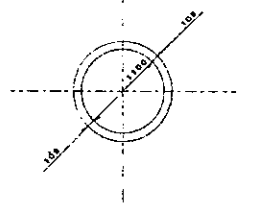
図面番号 4013 (鴨川第3準幹線)

埼玉県

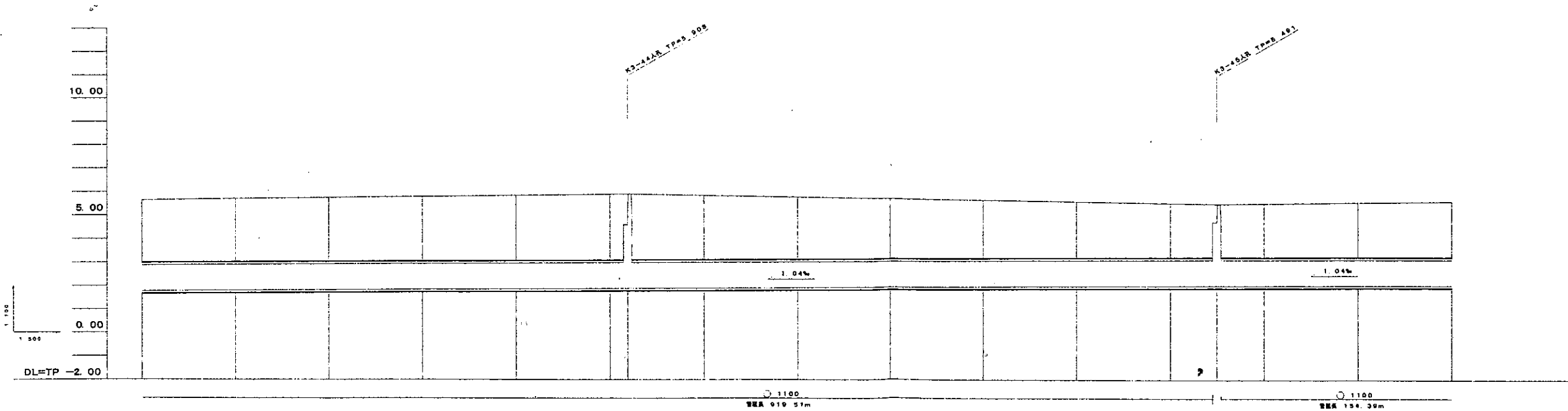
さいたま市中央区 平面図 1:500



管渠断面図
縮尺=1:50



縦断面図



地盤高											5.91				
土かぶり											2.81				
管底高											2.22				
埋込距離	NO.144-2830.00	NO.145-2850.00	NO.146-2920.00	NO.147-2940.00	NO.148-2980.00	NO.149-2980.00	NO.150-3000.00	NO.151-3020.00	NO.152-3040.00	NO.153-3060.00	NO.154-3080.00	NO.155-3100.00	NO.156-3120.00	NO.157-3140.00	NO.158-3160.00
標高	2830.00	2850.00	2920.00	2940.00	2980.00	2980.00	3000.00	3020.00	3040.00	3060.00	3080.00	3100.00	3120.00	3140.00	3160.00

凡例	
———	行政区界
- - - - -	処理分区界
———	幹線・準幹線
○	中間マンホール
□	接続マンホール
◎	流入マンホール
→	下水の流れ方向