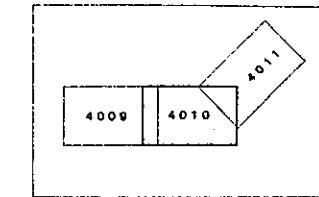
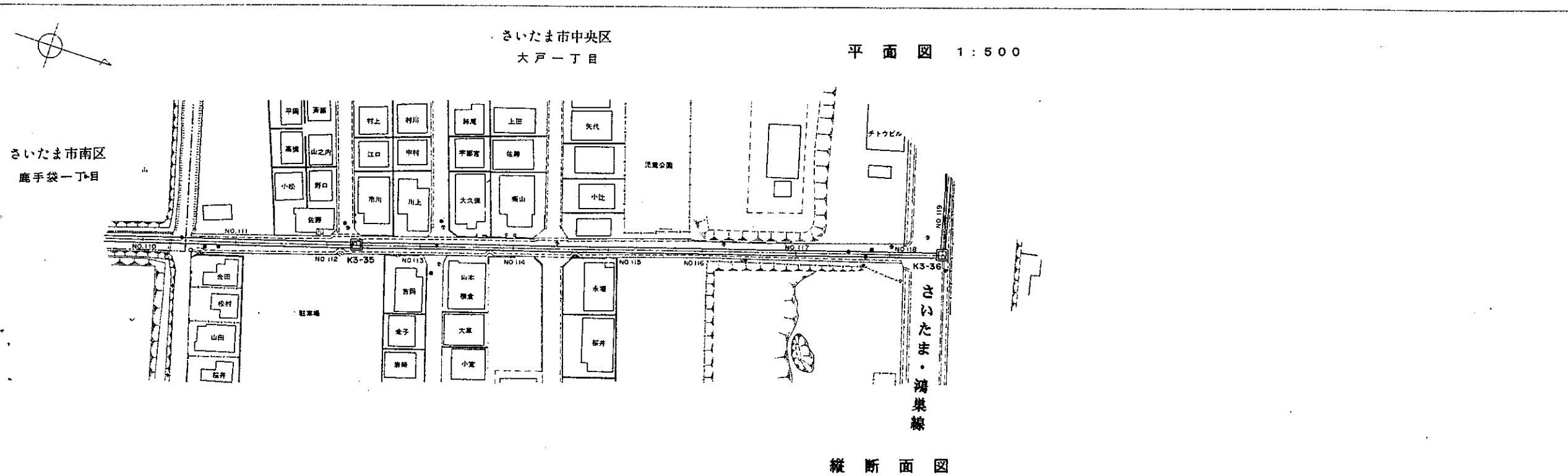


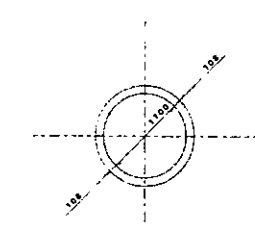
# 荒川左岸南部流域下水道台帳図

図面番号 4010 (鴨川第3準幹線)

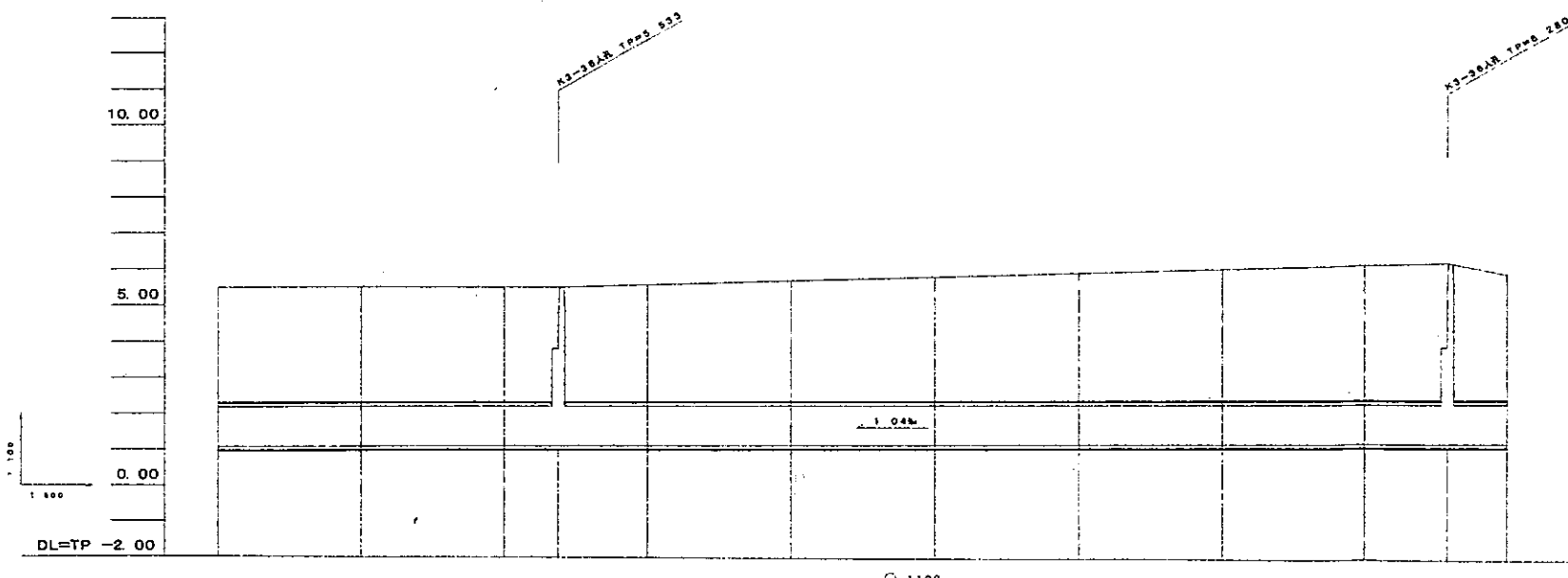
埼玉県



管渠断面図  
縮尺=1:50



縦断面図



管渠番号			0.83			0.25
仕立り			3.20			3.76
管渠径			1.100			1.200
管渠延長	NO.110+00	NO.111+00	NO.112+00	NO.113+00	NO.114+00	NO.115+00
管渠起点	NO.110+00	NO.111+00	NO.112+00	NO.113+00	NO.114+00	NO.115+00
管渠終点	NO.111+00	NO.112+00	NO.113+00	NO.114+00	NO.115+00	NO.116+00

—	行政区界
- - -	処理分区界
—+—	幹線・準幹線
○	中間マンホール
□	接続マンホール
⊙	流入マンホール
→	下水の流れ方向