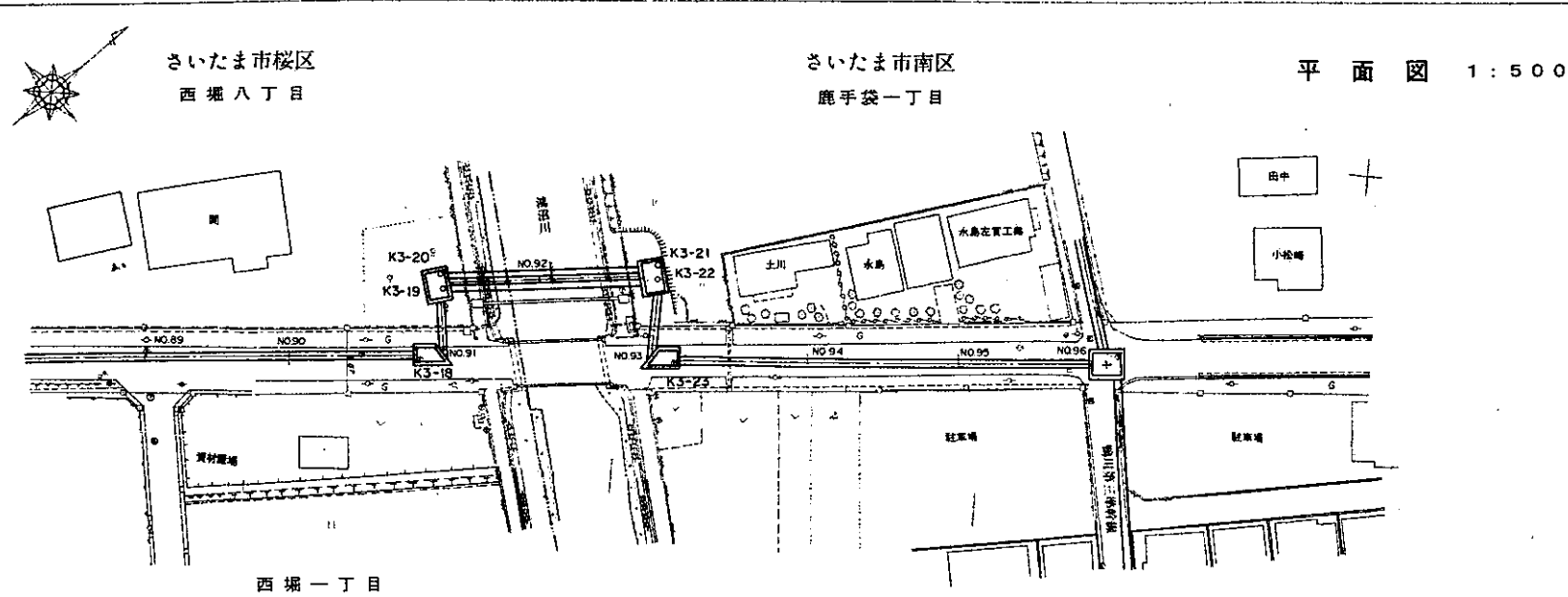


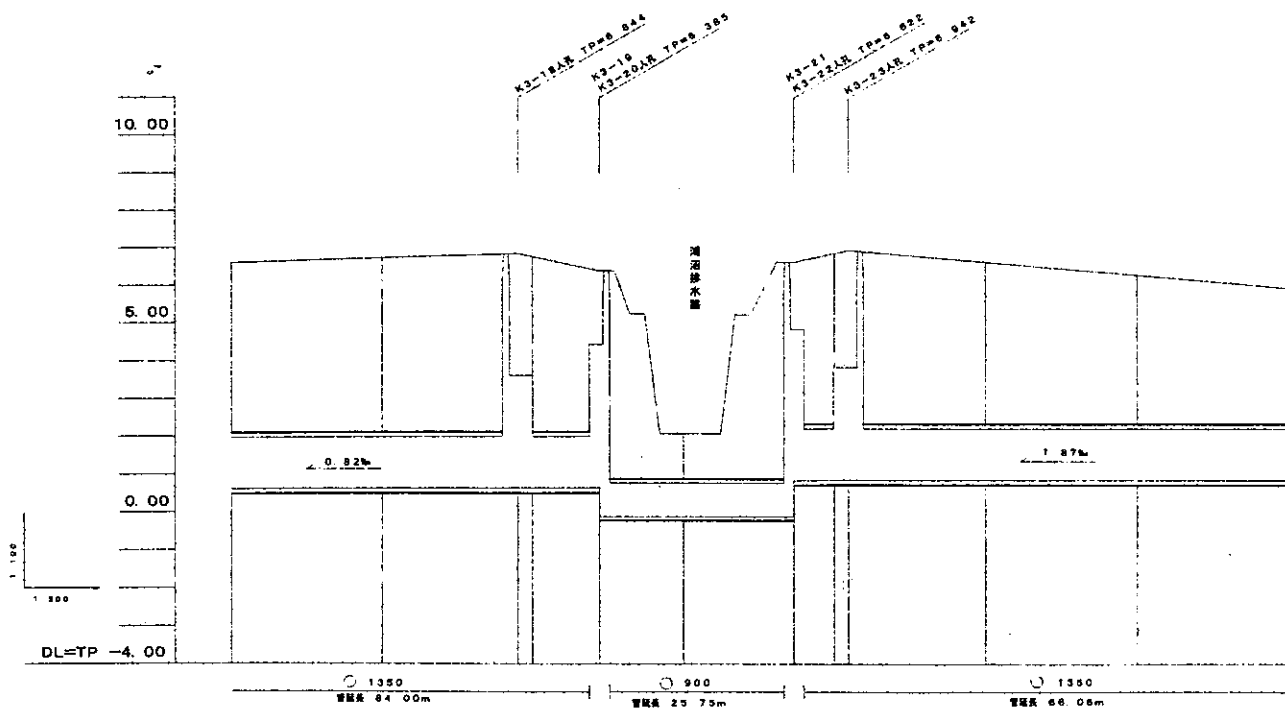
荒川左岸南部流域下水道台帳図

図面番号 4008 (鴨川第3準幹線)

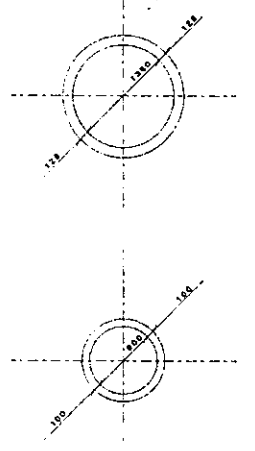
埼玉県



縦断面図



管渠断面図
縮尺=1:50



管渠番号	NO. 89	NO. 90	NO. 91	NO. 92	NO. 93	NO. 94	NO. 95	NO. 96
仕分がり		6.84	6.30	6.82	6.84			
管渠高さ		4.72	4.25	4.20	4.60			
流加距離	1183.00	1183.00	1183.00	1183.00	1183.00	1183.00	1183.00	1183.00
高	1183.00	1183.00	1183.00	1183.00	1183.00	1183.00	1183.00	1183.00
管渠	NO. 89	NO. 90	NO. 91	NO. 92	NO. 93	NO. 94	NO. 95	NO. 96

凡例	
——	行政区界
——	処理分区界
——	幹線・準幹線
○	中間マンホール
⊕	接続マンホール
⊗	流入マンホール
→	下水の流れ方向