

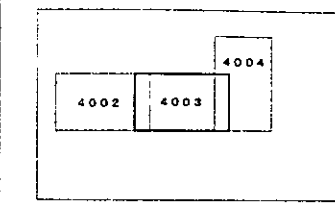
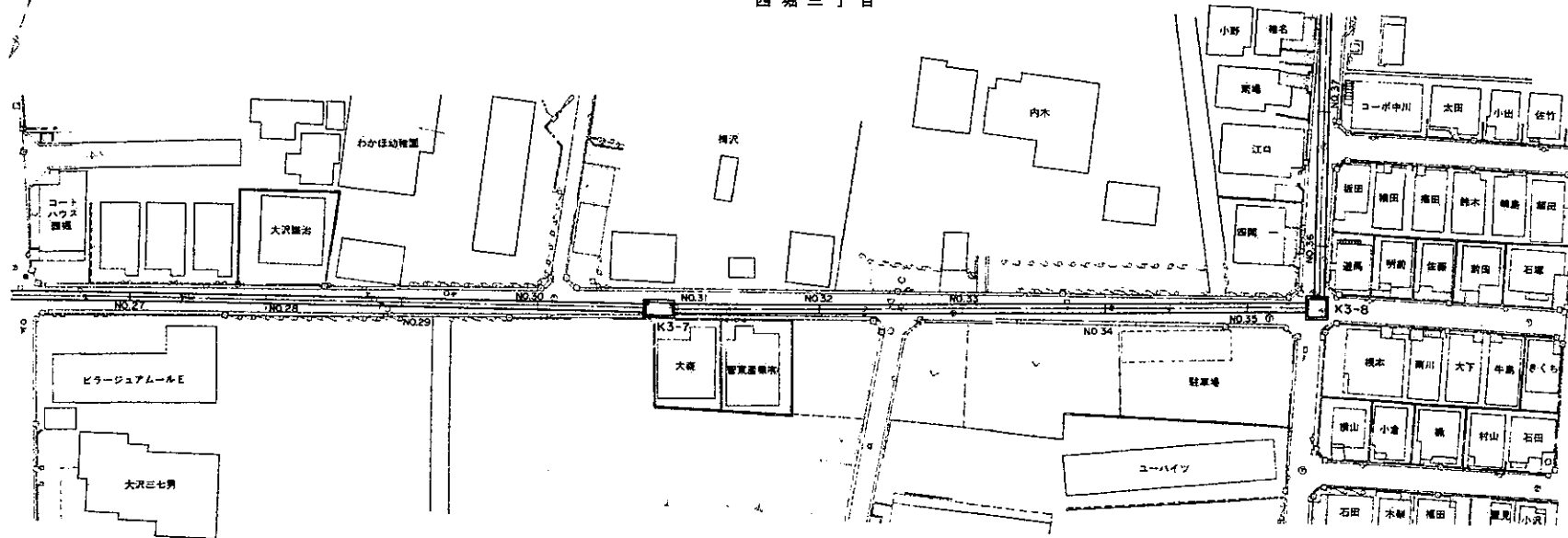
荒川左岸南部流域下水道台帳図

図面番号 4003 (鴨川第3準幹線)

埼玉県

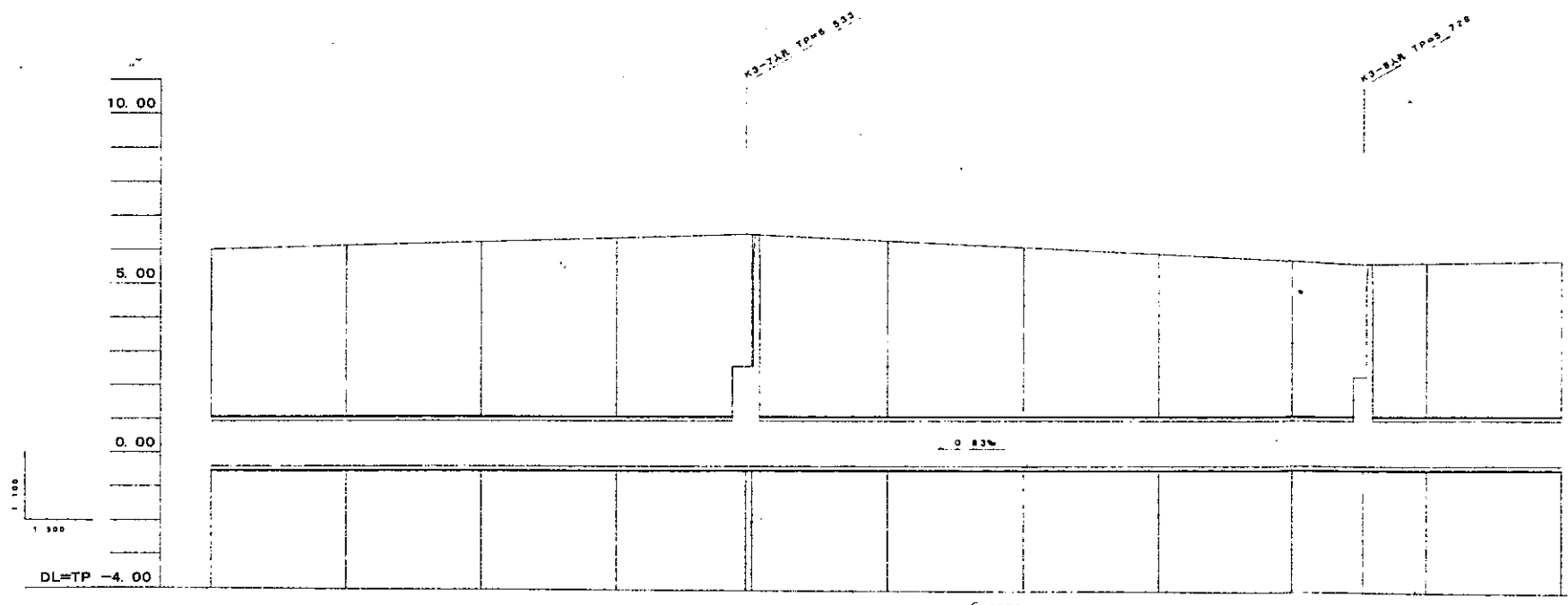
さいたま市桜区
西堀三丁目

平面図 1:500



管渠断面図
縮尺=1:50

縦断面図



管渠番号											
仕分り											
管渠径											
埋設距離	NO. 27-28	NO. 28-29	NO. 29-30	NO. 30-31	NO. 31-32	NO. 32-33	NO. 33-34	NO. 34-35	NO. 35-36	NO. 36-37	
管底点	1440.00	1400.00	1360.00	1320.00	1280.00	1240.00	1200.00	1160.00	1120.00	1080.00	1040.00

—	行政区界
- - -	処理分区界
—	幹線・準幹線
○	中間マンホール
□	接続マンホール
⊙	流入マンホール
→	下水の流れ方向