

荒川左岸南部流域下水道台帳図

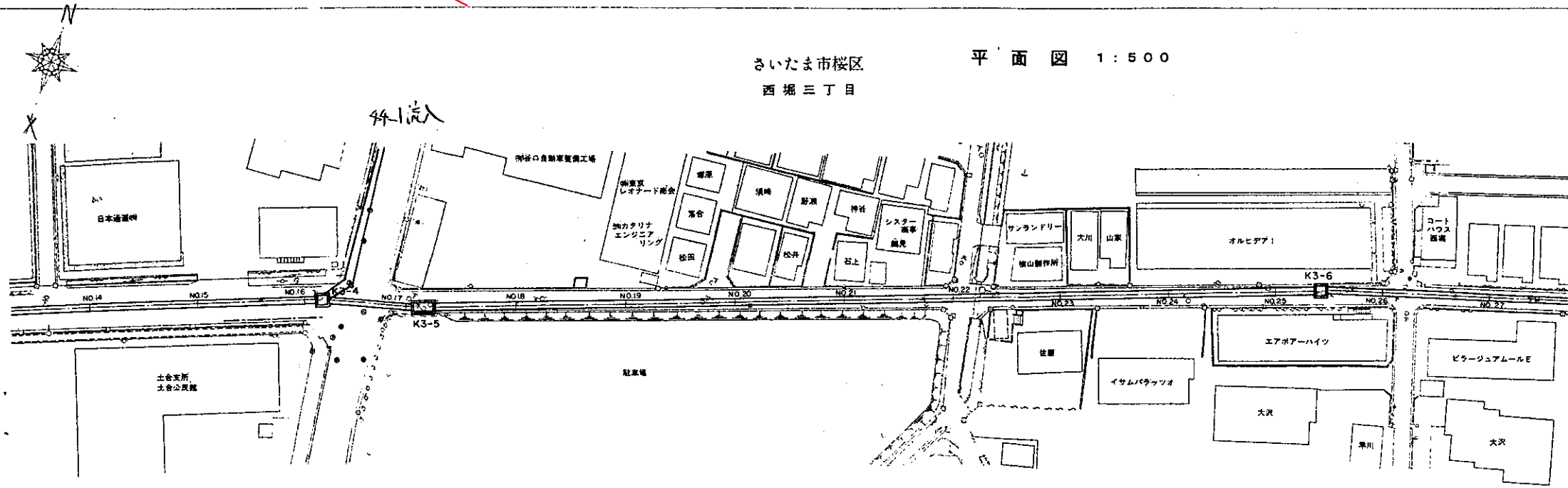
図面番号 4002 (鴨川第3準幹線)

埼玉県

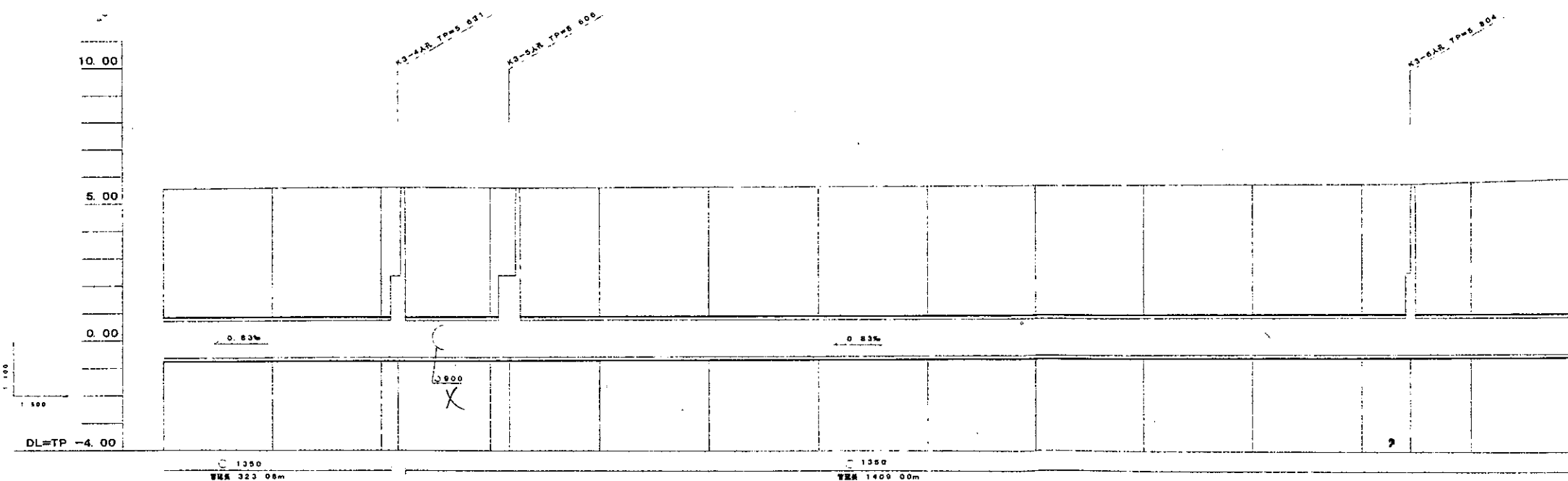
流量計基盤・ケーブルあり

さいたま市桜区
西堀三丁目

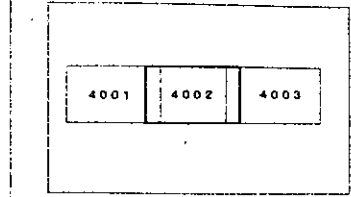
平面図 1:500



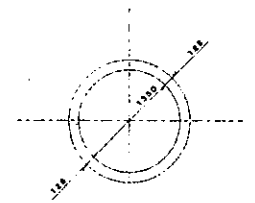
縦断面図



管線種			K3-5A/B 1P+2 631		K3-5A/B 1P+2 609		K3-5A/B 1P+2 604							
仕上がり			4.76		4.71		3.85							
管底高			0.933		0.917		0.110							
埋戻し高	NO.14 1200 00	NO.15 1200 00	NO.16 1200 00	NO.17 1200 00	NO.18 1200 00	NO.19 1200 00	NO.20 1400 00	NO.21 1400 00	NO.22 1400 00	NO.23 1400 00	NO.24 1400 00	NO.25 1600 00	NO.26 1600 00	NO.27 1600 00
管径			1200		1200		1400		1400		1600		1600	



管渠断面図
縮尺=1:50



凡例	
—	行政区界
—	処理分区界
—	幹線・準幹線
○	中間マンホール
□	接続マンホール
○	流入マンホール
→	下水の流れ方向