

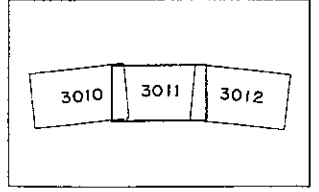
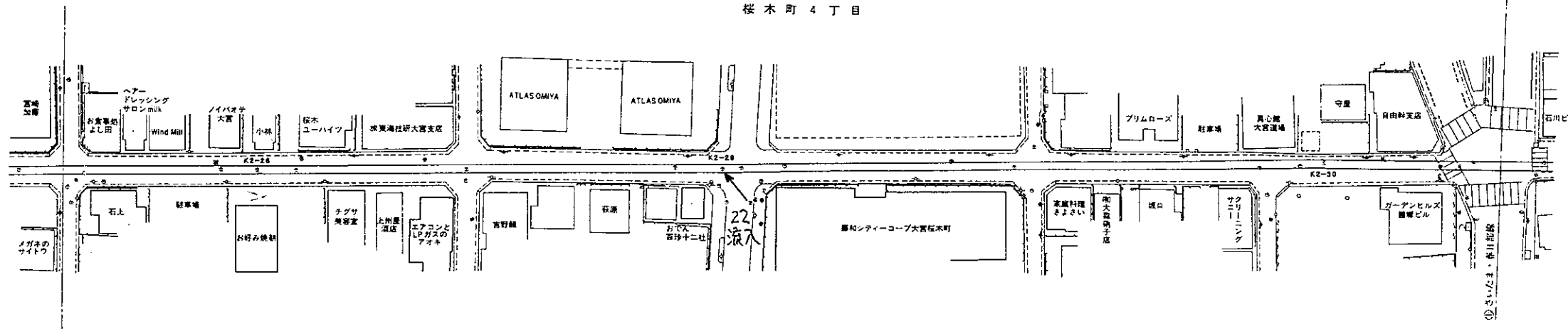
荒川左岸南部流域下水道台帳図

図面番号 3011 (鴨川第2準幹線)

埼玉県

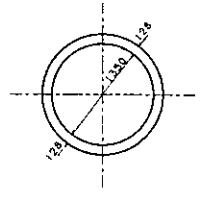
平面図 1:500

さいたま市
桜木町4丁目

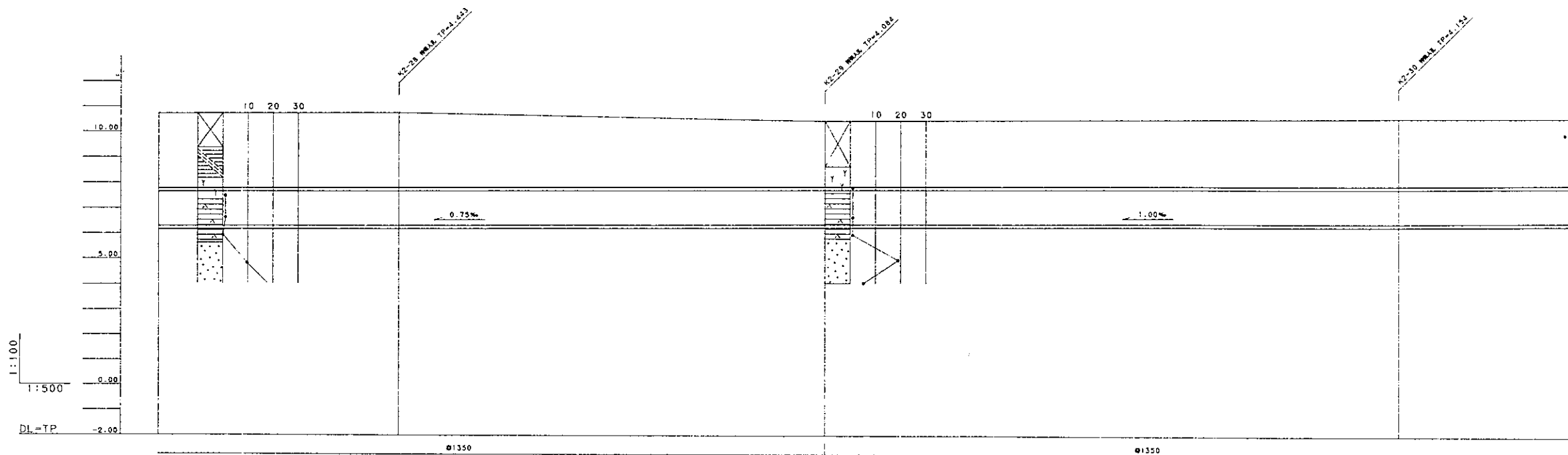


管渠断面図

1:50



縦断面図 V=1:100
H=1:500



地盤高	土かぶり	管底高	追加距離	別点
10.77	2.97	6.327	2575.21	K2-28
10.44	2.61	6.396	2759.60	K2-29
10.62	2.68	6.486	2873.33	K2-30

凡例	
—	行政区界
- - -	処理分区界
—	幹線・準幹線
○	中間マンホール
⊙	接続マンホール
⊕	流入マンホール
→	下水の流れ方向
?	公共下水道マンホール

平成十五年三月