

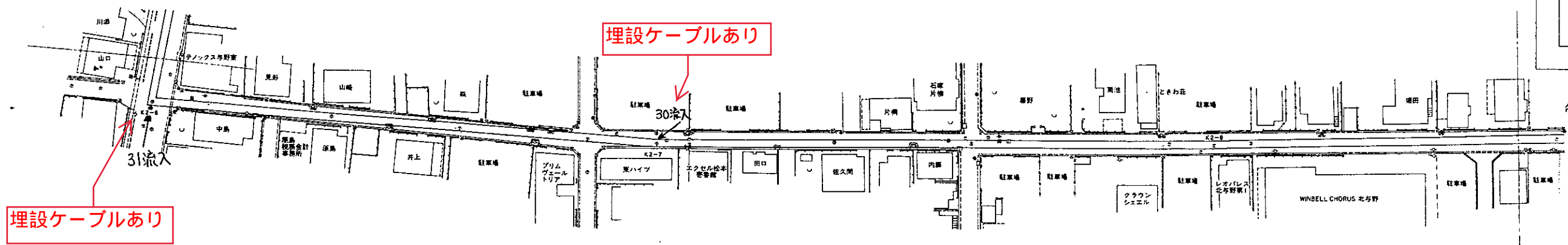
荒川左岸南部流域下水道台帳図

図面番号 3004 (鴨川第2準幹線)

埼玉県

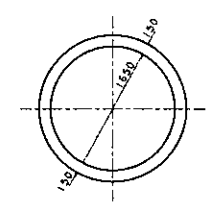
平面図 1:500

さいたま市
本町東五丁目

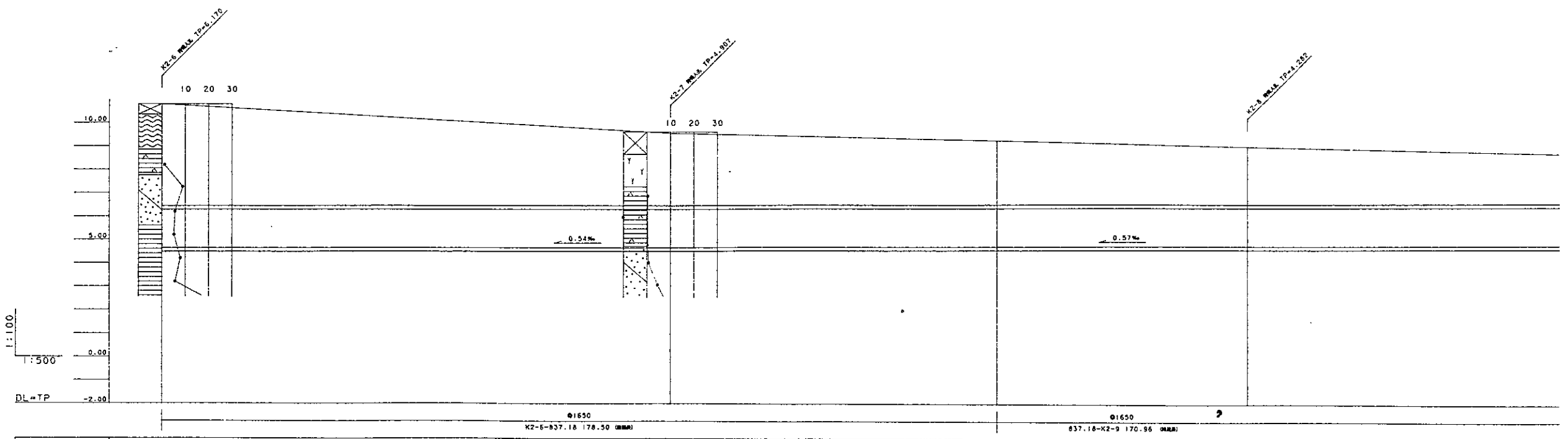


管渠断面図

1:50



縦断面図 V=1:100 H=1:500



地盤高	10.80	9.58	9.28	9.05
土かぶり	4.37	3.11	2.76	2.48
管底高	4.630	4.673	4.727	4.764
追加距離	658.66	767.30	837.16	890.66
測点	K2-6	K2-7	K2-8	

-----	行政区界
-----	処理分区界
=====	幹線・準幹線
○	中間マンホール
□	接続マンホール
⊙	流入マンホール
→	下水の流れ方向
⊕	公共下水道マンホール