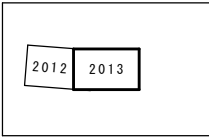


南部流域下水道台帳図

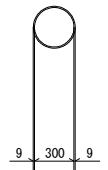
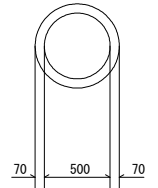
図面番号 2013 (鴨川第一準幹線)

埼玉県



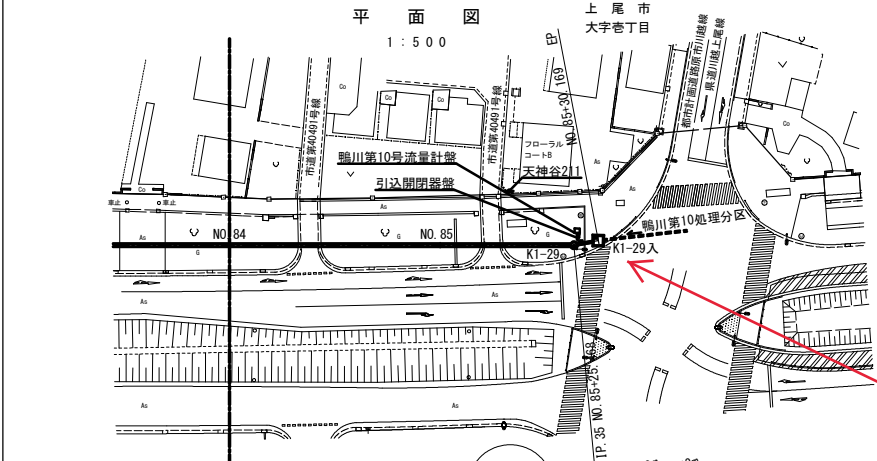
管渠断面図

1:20

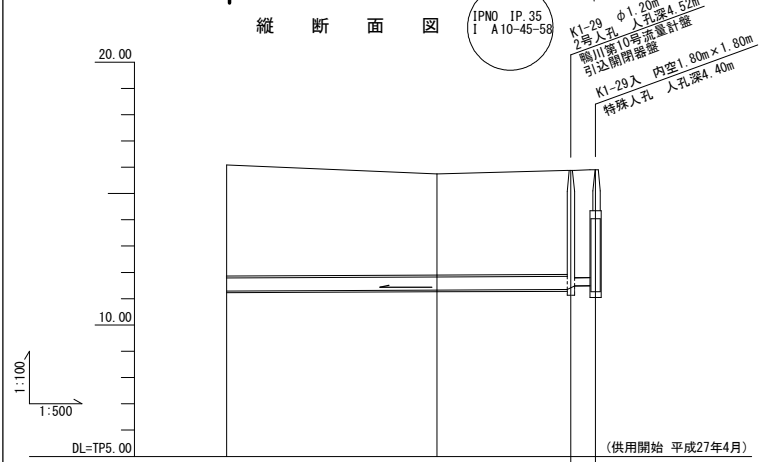


凡 例

---	行政区界
---	処理分区界
---	幹線・準幹線
⊙	中間マンホール
⊕	接続マンホール
⊗	流入マンホール
→	下水の流れ方向



流量計器盤・ケーブルあり



◎ 500 0.9‰ 99.44m 小口径推進工法(オーガ方式) 小口径推進管

地盤高	16.09	15.74	15.88	15.90
土かぶり	4.23	3.84	3.96	4.08
管底高	11.294	11.329	11.351	11.487
追加距離	NO.84+3360.00	NO.85+3400.00	IP.35+3425.47	EP+3430.17
測点	NO.84	NO.85	IP.35	EP

平成15年度 鴨川第一準幹線管渠築造3区1号工事 株式会社島村工業

平成26年度 鴨川第一準幹線管渠築造接続工事 株式会社とだか建設

下記1◎ 300 1.9‰ 4.70m 鋼管剛進工法(ベビーモール工法) 硬質塩化ビニール管

平成二十八年二月調整