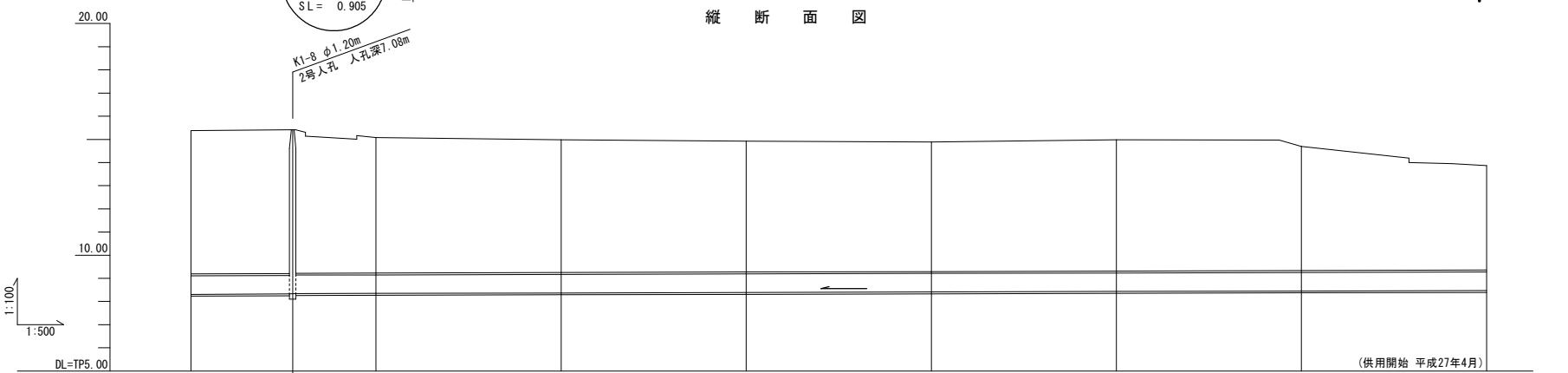
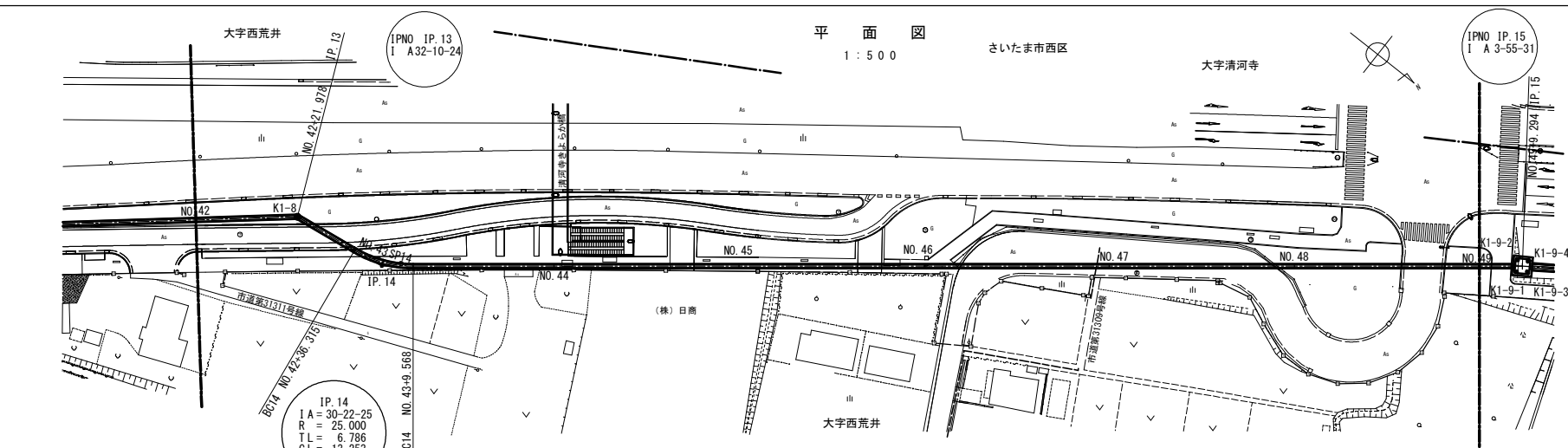


# 南部流域下水道台帳図

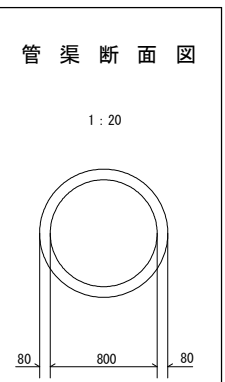
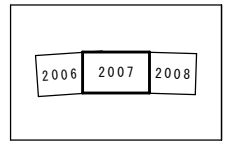
図面番号2007 (鴨川第一準幹線)

埼玉県



項目	NO.42	IP.13	NO.43	NO.44	NO.45	NO.46	NO.47	NO.48	NO.49
地盤高	15.38	15.41	15.08	14.98	14.93	14.89	14.98	14.69	13.87
土かぶり	6.19	6.21 6.19	5.88	5.73	5.66	5.60	5.67	5.36	4.51
管底高	8.309	8.324 8.340	8.349	8.370	8.391	8.412	8.433	8.454	8.475
追加距離	1680.00	1701.98	1720.00	1760.00	1800.00	1840.00	1880.00	1920.00	1960.00
測点	NO.42	IP.13	NO.43	NO.44	NO.45	NO.46	NO.47	NO.48	NO.49

平成18年度 鴨川第一準幹線管渠築造1工区3号工事 荒木・斉藤建工特定建設工事共同企業体  
 平成18年度 鴨川第一準幹線管渠築造1工区4号工事 荒木建設工業株式会社



凡例	
---	行政区界
---	処理分区界
---	幹線・準幹線
○	中間マンホール
□	接続マンホール
⊙	流入マンホール
→	下水の流れ方向