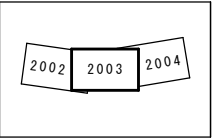
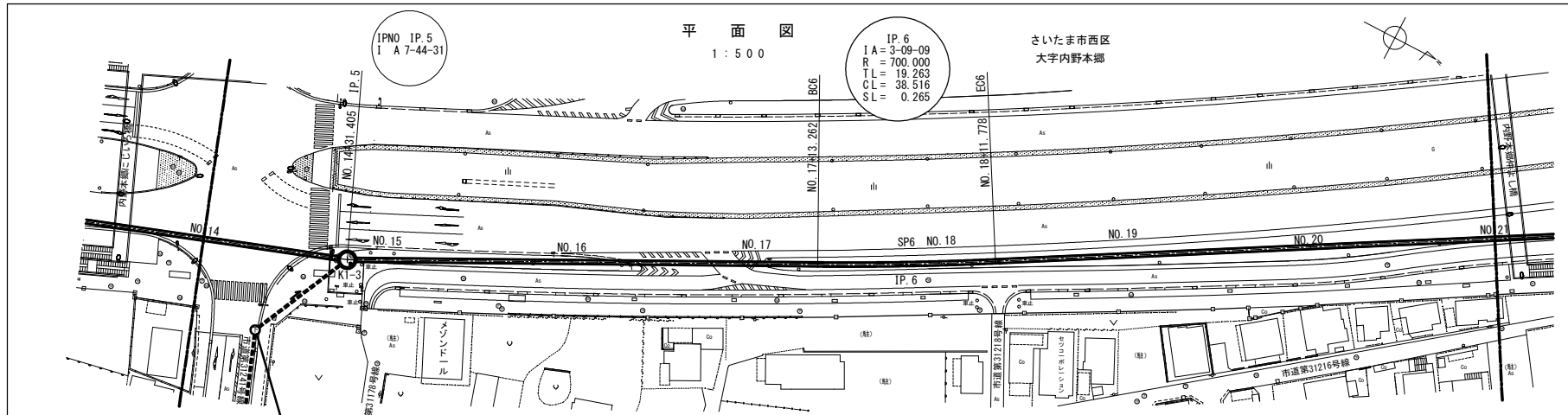


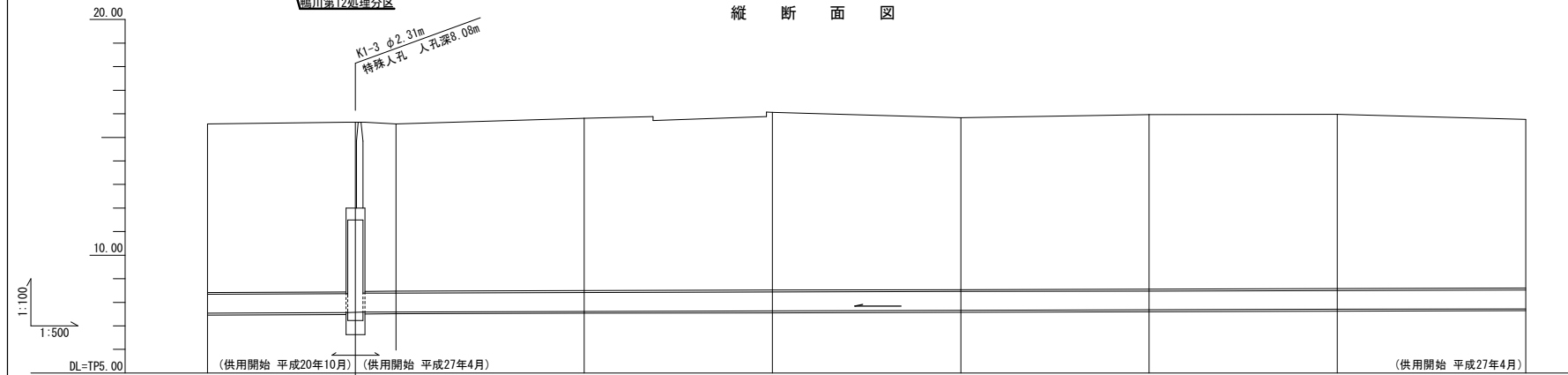
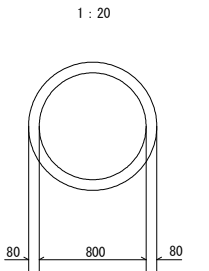
# 南部流域下水道台帳図

図面番号 2003 (鴨川第一準幹線)

埼玉県



## 管渠断面図



項目	NO. 14	IP. 5	NO. 15	NO. 16	NO. 17	NO. 18	NO. 19	NO. 20	NO. 21
地盤高	15.57	15.64	15.57	15.81	16.06	15.84	15.96	15.98	15.77
土かぶり	7.15	7.20 7.17	7.10	7.32	7.54	7.30	7.40	7.40	7.17
管底高	7.527	7.564 7.588	7.593	7.615	7.627	7.659	7.680	7.702	7.724
追加距離	560.00	591.41	600.00	640.00	680.00	720.00	760.00	800.00	840.00
測点	NO. 14	IP. 5	NO. 15	NO. 16	NO. 17	NO. 18	NO. 19	NO. 20	NO. 21

平成17年度 鴨川第一準幹線管渠築造1工区1号工事 三ツ和・神田特定建設工事共同企業体  
 平成18年度 鴨川第一準幹線管渠築造1工区2号工事 和光・木本特定建設共同企業体

凡 例	
---	行政区界
---	処理分区界
---	幹線・準幹線
○	中間マンホール
□	接続マンホール
⊙	流入マンホール
→	下水の流れ方向

平成二十八年二月調整