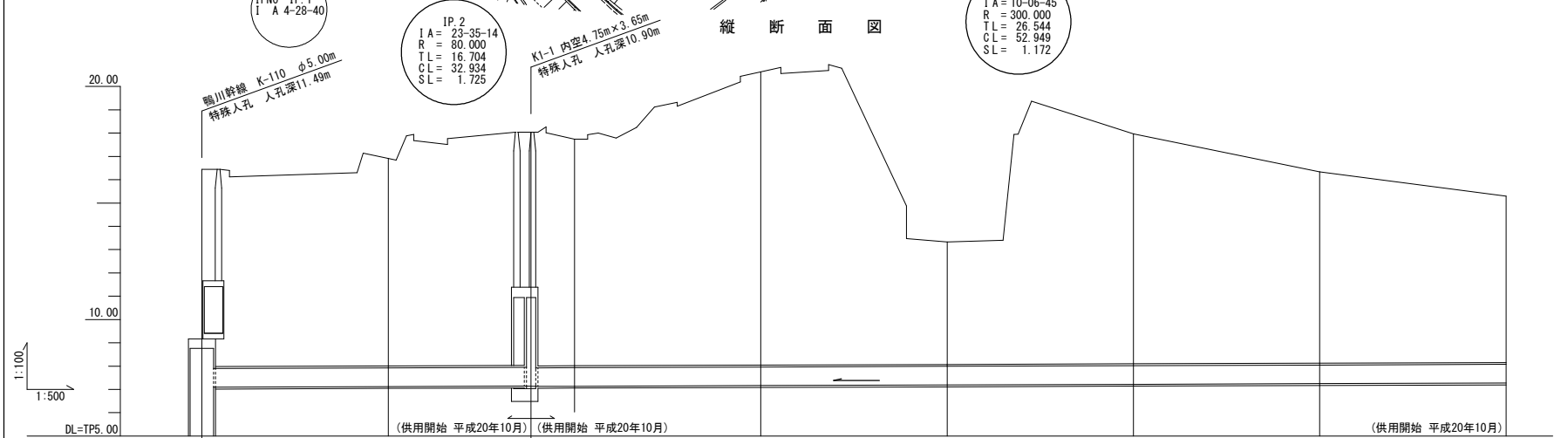
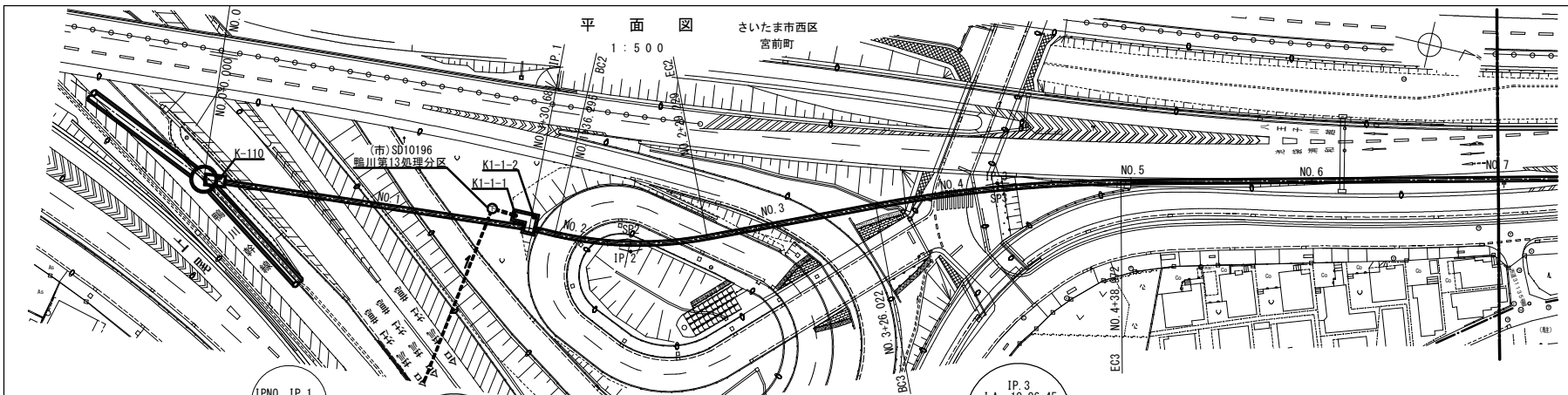


南部流域下水道台帳図

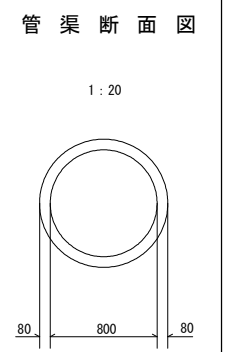
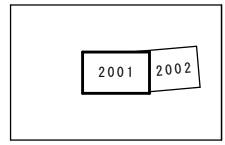
図面番号 2001 (鴨川第一準幹線)

埼玉県



地盤高	16.45	16.91	18.04	17.74	20.64	13.33	17.97	16.33	15.30
土かぶり	8.47	8.91	10.02 10.03	9.73	12.60	5.26	9.87	8.20	7.14
管底高	7.097	7.124	7.145 7.128	7.135	7.163	7.191	7.219	7.247	7.275
追加距離	0.00	40.00	70.68	80.00	120.00	160.00	200.00	240.00	280.00
測点	NO.0	NO.1	IP.1	NO.2	NO.3	NO.4	NO.5	NO.6	NO.7

平成4年度 鴨川第一準幹線管渠築造1工区工事 齊藤建設工業株式会社
 平成17年度 鴨川第一準幹線管渠築造1工区1号工事 三ツ和・神田特定建設工事共同企業体



凡例	
---	行政区界
---	処理分区界
---	幹線・準幹線
⊙	中間マンホール
⊕	接続マンホール
⊗	流入マンホール
→	下水の流れ方向